



DECLARACIÓN DE UTILIDAD PÚBLICA  
VERSIÓN 5  
PARQUE EÓLICO OUTES

Términos Municipales de Negreira y Outes  
(A Coruña)

## **ÍNDICE DE DOCUMENTOS**

MEMORIA

---

ANEXOS

---

PLANOS

---

## **MEMORIA**

---

## ÍNDICE

---

<b>1</b>	<b>ANTECEDENTES .....</b>	<b>1</b>
<b>2</b>	<b>OBJETO.....</b>	<b>2</b>
<b>3</b>	<b>NORMATIVA DE APLICACIÓN .....</b>	<b>3</b>
<b>4</b>	<b>PROMOTOR.....</b>	<b>4</b>
<b>5</b>	<b>DESCRIPCIÓN DE LAS INSTALACIONES.....</b>	<b>5</b>
<b>6</b>	<b>RELACIÓN DE BIENES Y DERECHOS AFECTADOS .....</b>	<b>9</b>
<b>7</b>	<b>JUSTIFICACIÓN DE LA NECESIDAD DE EXPROPIACIÓN .....</b>	<b>14</b>
<b>8</b>	<b>CONCLUSIÓN .....</b>	<b>15</b>

---

## **1 ANTECEDENTES**

---

Mediante Resolución de 20 de diciembre de 2010 por la que se aprueba la relación de anteproyectos de parques eólicos seleccionados al amparo de la Orden de 29 de marzo de 2010 para la asignación de 2.325 MW de potencia en la modalidad de nuevos parques eólicos en Galicia (DOG nº 248, de 28 de diciembre), se admitió a trámite el parque eólico Outes, con una potencia de 21 MW y promovido por Norvento, S.L.

El 11 de mayo de 2025 la Dirección Xeral de Calidade Ambiental, Sostibilidade e Cambio Climático formulo la Declaración de Impacto Ambiental relativa al parque eólico Outes, que se hizo pública por Resolución del 4 de junio de 2021 de la Dirección Xeral de Planificación Enerxética e Recursos Naturais.

Por Resolución de 21 de diciembre de 2022, la *Dirección Xeral de Planificación Enerxética e Recursos Naturais* otorga autorización administrativa previa y autorización administrativa de construcción a las instalaciones relativas al proyecto del Parque Eólico Outes.

Con fecha de 22 de marzo de 2024 la *Dirección Xeral de Planificación Enerxética e Recursos Naturais* emite resolución por la que se reconoce como no sustancial una modificación del Parque Eólico Outes.

Una vez emitida la resolución de reconocimiento de modificación no sustancial referida anteriormente, resulta necesario actualizar la declaración de utilidad pública del Parque Eólico Outes, actualizando la relación de bienes y derechos afectados de necesaria expropiación.

---

## **2 OBJETO**

---

El presente documento tiene por objeto la descripción y justificación de las afecciones resultantes de la instalación denominada Parque Eólico Outes, recogido en el documento «*Proyecto de Ejecución de la Modificación No Sustancial Parque Eólico Outes. Febrero 2024*» (**expediente IN661A 2010/13**), cuya finalidad es la producción de energía eléctrica a partir de fuentes de energía renovables y en concreto de la procedente del viento, al objeto de servir de apoyo para la aprobación de la Declaración de Utilidad Pública, en concreto, del Parque Eólico Outes, de acuerdo con lo establecido en la Ley 8/2009, de 22 de diciembre, por la que se regula el aprovechamiento eólico en Galicia y se crea el canon eólico y el Fondo de Compensación Ambiental, con los efectos definidos en el artículo 44.5 de la citada Ley.

*"5. La declaración de utilidad pública conllevará en todo caso la necesidad de ocupación de los bienes y la adquisición de los derechos afectados, implicando la urgente ocupación a los efectos del artículo 52 de la Ley de 16 de diciembre de 1954 sobre expropiación forzosa y concordantes de la Ley 24/2013, del 27 de noviembre, del sector eléctrico, o normas que las sustituyan."*

---

### **3 NORMATIVA DE APLICACIÓN**

---

Para la realización del presente documento, ha sido tomada en cuenta, entre otra, la normativa que a continuación se relaciona:

- Ley 8/2009, de 22 de diciembre, por el que se regula el aprovechamiento eólico en Galicia y se crean el canon eólico y el Fondo de Compensación Ambiental.
- Ley 24/2013, de 26 de diciembre, del Sector Eléctrico.
- Ley de 16 de diciembre de 1954 sobre expropiación forzosa.
- Real Decreto 1955/2000, de 1 de diciembre, por el que se regulan las actividades de transporte, distribución, comercialización, suministro y procedimientos de autorización de instalaciones de energía eléctrica.
- Ley 9/2021, de 25 de febrero, de simplificación administrativa y de apoyo a la reactivación económica de Galicia.

---

## **4 PROMOTOR**

---

El promotor de este proyecto es la sociedad Norvento S.L.U, con domicilio a efectos de notificación en Rúa Aller Ulloa, Ramón María, nº 23. 27003 Lugo España, tlfo: 982 22 78 89.



## 5 DESCRIPCIÓN DE LAS INSTALACIONES

Se resumen a continuación las principales características del parque eólico:

UBICACIÓN	
NOMBRE	PARQUE EÓLICO OUTES
ADE	OUTES
Identificación ADE	II-7-1
Ayuntamientos	Negreira y Outes

CARACTERÍSTICAS GENERALES		
Nº aerogeneradores		5
Potencia instalada	(MW)	22,5
Potencia máxima de vertido	(MW)	21
Horas equivalentes	(heq)	4.115
Producción	(MWh/año)	86.422
Presupuesto Ej. Material	(€)	<b>15.687.007,23</b>
Presupuesto Total (con GG y BI)	(€)	<b>18.667.538,60</b>

CARACTERÍSTICAS AEROGENERADORES		
Fabricante		Vestas
Modelo		V150
Altura de buje	(m)	105
Diámetro	(m)	150
Potencia unitaria	(MW)	4,5

Tabla 1 - Resumen de las principales características del Parque Eólico Outes

El Parque Eólico Outes constará de 5 aerogeneradores V150-4.5 con una potencia nominal máxima de 4,5 MW, lo que supone una potencia instalada total de 22,5 MW.

En todo caso, la potencia máxima de vertido de la instalación será la potencia autorizada, en este caso 21 MW correspondiente con la capacidad de acceso, de conformidad con el artículo 53.1 de la *Ley 24/2013, de 26 de diciembre, del Sector Eléctrico*, que indica que: "...Las autorizaciones administrativas de instalaciones de generación se podrán otorgar por una potencia instalada superior a la capacidad de acceso que figure en el permiso de acceso. La capacidad de acceso será la potencia activa máxima que se le permite verter a la red a una instalación de generación de electricidad...".

La potencia máxima de vertido se regulará en tiempo real mediante el sistema de control de Planta (PPC) incluido dentro del sistema SCADA del parque. Este sistema controla la potencia máxima de vertido de todo el parque en el punto de conexión, monitoreando y controlando con precisión la energía vertida.

Físicamente, los equipos que forman parte del PPC se situarán en la subestación del parque, tomando las medidas de tensión e intensidad de los transformadores de medida de 66 kV situados en el parque de intemperie y comunicándose con los aerogeneradores a través de la red de F.O. enviándoles consignas individuales a cada aerogenerador.

Cada aerogenerador dispondrá de su propio transformador, que entregará la potencia generada a la red colectora de media tensión (30 kV). Una subestación colectora se encargará de interconectar dicha red con la red general.

Se resumen a continuación las principales características técnicas de la obra civil, instalaciones de producción, transformación e interconexión:

- Obra civil consistente en caminos de acceso a los aerogeneradores, torres meteorológicas y subestación y edificio de control; cimentaciones y plataformas de aerogeneradores y torres meteorológicas; y zanja de cableado.
- 5 aerogeneradores Vestas V150-4.5 de 4.500 kW de potencia máxima unitaria, de 105 m de altura de buje y 150 m de diámetro de rotor.
- 5 centros de transformación de 5.300 kVA de potencia unitaria y relación de transformación 30/0,72 kV, instalados unitariamente en el interior de la góndola.
- 5 torres de aerogenerador con su correspondiente apartamento de seccionamiento, maniobra y protección.
- Línea de media tensión subterránea para evacuación de energía a 30 kV, de interconexión entre centros de transformación 0,72/30 kV y subestación transformadora 30/66 kV.
- Subestación transformadora 30/66 kV para evacuación de energía producida en el parque eólico, compuesta por un transformador principal 30/66 kV de 15,75/21 MVA ONAN/ONAF de potencia nominal, celdas de media tensión de 30 kV, transformador para servicios auxiliares 30/0,4 kV de 100 KVA de potencia nominal, apartamento de medida, protección, telemando y control.
- 2 torres meteorológicas autoportantes de 105 m de altura, equipada con anemómetros, veletas, medidor de temperatura, medidor de presión y logger registrador.

La posición de los aerogeneradores en coordenadas UTM es la siguiente:

POSICIONES AEROGENERADORES								
Nº	COORDENADAS UTM ETRS89 HUSO 29		POTENCIA (MW)	Modelo	Altura buje (m)	Diámetro rotor (m)	Altura punta de pala (m)	Concello
	X	Y						
OU03	510.117,65	4.748.763,42	4,5	V150	105	150	180	Outes
OU04	510.226,65	4.748.473,42	4,5	V150	105	150	180	Negreira
OU05	510.338,65	4.748.157,42	4,5	V150	105	150	180	Negreira
OU06	510.381,66	4.747.825,41	4,5	V150	105	150	180	Negreira
OU07	510.455,66	4.747.500,41	4,5	V150	105	150	180	Negreira

Tabla 2 – Coordenadas UTM huso 29 ETRS89 y características de los aerogeneradores del Parque Eólico Outes.

La posición de la torre meteorológica en coordenadas UTM es la siguiente:

TORRES METEOROLÓGICAS		
COORDENADAS UTM ETRS89 HUSO 29	X	Y
TM_OU1	509.996,65	4.748.565,42
TM_OU2	510.506,65	4.748.394,42

Tabla 3 – Coordenadas UTM huso 29 ETRS89 de las torres meteorológicas del Parque Eólico Outes.

La posición aproximada de la subestación del Parque Eólico Outes necesaria para evacuar a la red la energía eléctrica generada, expresada en coordenadas UTM, es la siguiente:

SUBESTACIÓN Y EDIFICIO DE CONTROL (COORDENADAS UTM ETRS89)	
X	Y
510.324,65	4.748.935,42

Tabla 4 – Coordenadas UTM huso 29 ETRS89 del edificio de control y subestación del Parque Eólico Outes.

Las coordenadas UTM de la envolvente de la subestación propuesta para el Parque Eólico Outes son las siguientes:

COORDENADAS ENVOLVENTE SUBESTACIÓN UTM ETRS89 H29		
VÉRTICE	X	Y
A	510.314	4.748.956
B	510.361	4.748.943
C	510.346	4.748.887
D	510.299	4.748.900

Tabla 5 – Coordenadas UTM huso 29 ETRS89 de la envolvente de la subestación del Parque Eólico Outes.

La energía producida por el Parque Eólico Outes se evacuará a través de la línea de evacuación denominada "**LAT 66 kV Evacuación P.E. Outes**", sita en los ayuntamientos de Negreira, Outes y Noia (A Coruña), con número de expediente IN408A 2020/108, que finaliza en la subestación colectora denominada "**Subestación Tambre II 66 kV**", sita en el ayuntamiento de Noia (A Coruña).

## **6 RELACIÓN DE BIENES Y DERECHOS AFECTADOS**

Para la elaboración de la relación de bienes y derechos afectados por el Parque Eólico Outes se ha tomado como punto de partida la información y parcelario catastral, que se ha corregido y complementado con la información obtenida de la investigación de la titularidad y el trabajo de campo en aquellos puntos en que la forma o titularidad real de las parcelas discrepaba de la información obrante en catastro.

El parcelario de proyecto en el que se fundamenta la presente RBDA responde a este parcelario corregido con la información de la investigación, elaborado por los técnicos de Norvento, al que se ha asignado a cada parcela de proyecto las referencias de las parcelas catastrales con las que se superpone en el área de afección del proyecto.

### **ANEXO I. Relación de bienes y derechos afectados por la modificación no sustancial del Parque Eólico Outes**

En este anexo se incluye una relación concreta e individualizada en la que se describen todos los bienes y derechos que se consideran afectados por el Parque Eólico Outes, considerando la modificación no sustancial aprobada.

Se consideran los siguientes tipos de afección:

#### **PLENO DOMINIO:**

"Cimentación" (CIM.):	Se corresponde con la superficie de afección para la ejecución de las cimentaciones de los aerogeneradores.
"Plataforma (ZAP.)":	Se corresponde con la superficie de afección para la ejecución de las plataformas de los aerogeneradores, y de la torre meteorológica incluyendo los desmontes y terraplenes que se necesiten para su construcción.
"Subestación (SUB.)":	Se corresponde con la superficie de afección necesaria para la ejecución de la subestación transformadora y el edificio de control, incluyendo los desmontes y terraplenes que se necesiten para su construcción.
"Torre meteorológica (T.MET.)":	Se corresponde con la superficie de afección para la ejecución de la cimentación de la torre meteorológica.

**SERVIDUMBRE DE PASO:****"Vial (VIAL)":**

Servidumbre de paso de los viales por los que circularán los transportes durante la construcción del parque eólico, así como en la etapa de funcionamiento de este. Incluye la superficie necesaria para la ejecución del vial teniendo en cuenta un mínimo de 5 metros. Para el titular del terreno gravado supone la obligación de permitir la construcción de caminos en su propiedad para el libre paso de personas, vehículos y maquinaria para el servicio del parque eólico. Asimismo, supone la prohibición para el titular del terreno gravado de hacer trabajos de arada o similares, plantaciones o construcciones en el área señalada.

**"Zanja (ZANJA)":**

Servidumbre de paso en las canalizaciones del tendido eléctrico subterráneo. Para el titular del terreno gravado supone la obligación de permitir la construcción de zanjas en su propiedad; el libre paso de personas, vehículos y maquinaria para el servicio del parque eólico; y la prohibición de hacer trabajos de arada o similares, plantaciones o construcciones en el área señalada.

**"Vial y Zanja" (VIAL Y ZANJA)":**

Servidumbre de paso de los viales en las superficies en las que el tendido eléctrico subterráneo discorra bajo el vial. Para el titular del terreno gravado supone la obligación de permitir la construcción de caminos y zanjas en su propiedad; el libre paso de personas, vehículos y maquinaria para el servicio del parque eólico; y la prohibición de hacer trabajos de arada o similares, plantaciones o construcciones en el área señalada.

**OTRAS AFECCIONES:****"Servidumbre de vuelo"**

La servidumbre de vuelo del aerogenerador afecta a

(SERVIDUMBRE DE VUELO AERO)": la zona comprendida dentro del vuelo de las palas de cada uno de los aerogeneradores. Supone la prohibición para el titular del terreno gravado de plantar árboles, colocar estructuras o hacer construcciones en el área señalada en torno al aerogenerador. Asimismo, implica la prohibición de realizar cualquier obra o actividad que impida la libre circulación del viento en esa zona.

"Servidumbre de vuelo aero y vial (SERVIDUMBRE DE VUELO AERO Y VIAL)":

Se corresponde con aquellas zonas donde el vial es sobrevolado por el vuelo del aerogenerador, en las cuales la superficie de afección es coincidente. Para el titular del terreno gravado supone la obligación de permitir la construcción de caminos en su propiedad; el libre paso de personas, vehículos y maquinaria para el servicio del parque eólico; y la prohibición de hacer trabajos de arada o similares, plantaciones o construcciones en el área señalada. Asimismo, implica la prohibición de realizar cualquier obra o actividad que impida la libre circulación del viento en esa zona.

"Servidumbre de vuelo aero y zanja (SERVIDUMBRE DE VUELO AERO Y ZANJA)":

Se corresponde con aquellas zonas donde la línea subterránea es sobrevolada por el vuelo del aerogenerador, en las cuales la superficie de afección es coincidente. Para el titular del terreno gravado supone la obligación de permitir la construcción de zanjas en su propiedad; el libre paso de personas, vehículos y maquinaria para el servicio del parque eólico; y la prohibición de hacer trabajos de arada o similares, plantaciones o construcciones en el área señalada. Asimismo, implica la prohibición de realizar cualquier obra o actividad que impida la libre circulación del viento en esa zona.

“Servidumbre de vuelo aero, vial y zanja” (SERVIDUMBRE DE VUELO AERO, VIAL Y ZANJA):

Se corresponde con aquellas zonas donde la línea subterránea discurre por el vial y es sobrevolada por el vuelo del aerogenerador, en las cuales la superficie de afección es coincidente. Para el titular del terreno gravado supone la obligación de permitir la construcción de caminos y zanjas en su propiedad; el libre paso de personas, vehículos y maquinaria para el servicio del parque eólico; y la prohibición de hacer trabajos de arada o similares, plantaciones o construcciones en el área señalada. Asimismo, implica la prohibición de realizar cualquier obra o actividad que impida la libre circulación del viento en esa zona.

“Ocupación temporal (OT)”:

Ocupación y actuaciones temporales en los terrenos del área señalada durante el tiempo que duren las obras. Por ejemplo: zona de acopio de materiales de obra y componentes de los aerogeneradores, zonas de maniobra de vehículos especiales, instalación de casetas de obra, zonas libres de obstáculos, etc. Incluye en los casos que sea necesario el acondicionamiento de estas zonas.

Por otra parte, las tablas contienen la siguiente información sobre las parcelas:

“Datos catastrales”:

Código alfanumérico que identifica la parcela catastral (REFERENCIA CATASTRAL), así como identificación de polígono catastral (POL.) y parcela (PARC.) y la zona de concentración parcelaria a la que pertenece, de ser el caso.

“Paraje”:

Corresponde con el nombre del paraje donde se ubica la parcela.

“Cultivo”:

Señala el cultivo existente en la parcela.

Esta relación completa se corresponde con el plano del parcelario presentado junto con este documento.



**ANEXO II. Relación de bienes y derechos afectados por la modificación no sustancial del Parque Eólico Outes – Necesaria expropiación**

En este anexo se incluye una relación concreta e individualizada en la que se describen todos los bienes y derechos que se consideran afectados por la modificación no sustancial del proyecto del Parque Eólico Outes con los que no ha sido posible alcanzar un acuerdo, actualizada a la fecha de emisión de este documento.

**ANEXO III. Relación de bienes y derechos afectados por la modificación no sustancial del Parque Eólico Outes – Acuerdos alcanzados**

En este anexo se incluye una relación concreta e individualizada en la que se describen todos los bienes y derechos que se consideran afectados por la modificación no sustancial del proyecto del Parque Eólico Outes en los que se ha alcanzado acuerdo, actualizada a la fecha de emisión de este documento.

**ANEXO IV. Relación de bienes y derechos afectados por la modificación no sustancial del Parque Eólico Outes – Administraciones públicas afectadas**

En este anexo se incluye una relación concreta e individualizada en la que se describen todos los bienes y derechos de administraciones públicas que se consideran afectados por la modificación no sustancial del proyecto del Parque Eólico Outes.

---

## **7 JUSTIFICACIÓN DE LA NECESIDAD DE EXPROPIACIÓN**

---

El artículo 54 de la ley 24/2013, del sector eléctrico indica que:

*"1. Se declaran de utilidad pública las instalaciones eléctricas de generación, transporte, distribución de energía eléctrica, así como las infraestructuras eléctricas de las estaciones de recarga de vehículos eléctricos de potencia superior a 3.000 kW, a los efectos de expropiación forzosa de los bienes y derechos necesarios para su establecimiento y de la imposición y ejercicio de la servidumbre de paso. (...)."*

Por lo tanto, el parque eólico y sus infraestructuras, al ser instalaciones eléctricas de generación entran en el supuesto anterior, y pueden ser declaradas de utilidad pública a solicitud del promotor.

Para las parcelas indicadas en el Anexo II no fue posible alcanzar acuerdo con sus propietarios, por lo que se solicita su expropiación. No obstante, si fruto de la negociación con propietarios, se alcanzan nuevos acuerdos, estos se notificarán a la mayor brevedad posible.

---

## **8 CONCLUSIÓN**

---

Considerando haber redactado el presente documento de conformidad con la Ley 8/2009, de 22 de diciembre, por la que se regula el aprovechamiento de la energía eólica en Galicia y se crean el canon eólico y el Fondo de Compensación Ambiental y a la demás normativa vigente, y cumpliendo con los requisitos técnicos exigidos, se presenta solicitando la declaración de utilidad pública, en concreto, del Parque Eólico Outes y expresando nuestra disponibilidad a complementar cuantos datos o documentos se estimen necesarios por la Administración.

Lugo, octubre de 2025

Fdo: Pablo Fernández Castro

Ingeniero Superior ICAI

Colegiado nº 985/201

## **ANEXOS**

---

## ÍNDICE

---

ANEXO I	RELACIÓN DE BIENES Y DERECHOS AFECTADOS POR LA DECLARACIÓN DE UTILIDAD PÚBLICA VERSIÓN 5 DEL PE OUTES
ANEXO II	RELACIÓN DE BIENES Y DERECHOS AFECTADOS POR LA DECLARACIÓN DE UTILIDAD PÚBLICA VERSIÓN 5 DEL PE OUTES – NECESARIA EXPROPIACIÓN
ANEXO III	RELACIÓN DE BIENES Y DERECHOS AFECTADOS POR LA DECLARACIÓN DE UTILIDAD PÚBLICA VERSIÓN 5 DEL PE OUTES – ACUERDOS ALCANZADOS
ANEXO IV	RELACIÓN DE BIENES Y DERECHOS AFECTADOS POR LA DECLARACIÓN DE UTILIDAD PÚBLICA VERSIÓN 5 DEL PE OUTES – ADMINISTRACIONES PÚBLICAS AFECTADAS

## **ANEXO I**

### **RELACIÓN DE BIENES Y DERECHOS AFECTADOS**

---

ANEXO I: RELACIÓN DE BIENES Y DERECHOS AFECTADOS POR LA DECLARACIÓN DE UTILIDAD PÚBLICA VERSIÓN 5 DEL PARQUE EÓLICO OUTES																				
Nº PARCELA	TITULAR PROPUESTO	PARCELA						AFECCIONES (m2)												
	NOMBRE Y APELLIDOS	DATOS CATASTRALES				PARAJE	CULTIVO	PLENO DOMINIO					SERVIDUMBRE DE PASO			SERVIDUMBRE DE VUELO AERO	SERVIDUMBRE DE VUELO AERO Y VIAL	SERVIDUMBRE DE VUELO AERO Y ZANJA	SERVIDUMBRE DE VUELO AERO, VIAL Y ZANJA	OCUPACIÓN TEMPORAL
		REFERENCIA CATASTRAL	MUNICIPIO	POL.	PARC.			Nº AERO	CIM.	PLAT.	SUB.	T. MET.	VIAL	ZANJA	VIAL Y ZANJA					
1	Manuela Maceiras Sieira	15063A02700469 15063A02709008	Outes	27	469 9008	Laxinas	Monte bajo						31							
1.A	María Del Pilar Nieto Blanco	15063A02700468	Outes	27	468	Laxinas	Monte bajo						118							
2	María Del Pilar Nieto Blanco	15063A02700467	Outes	27	467	Laxinas	Monte bajo						47							
3	José Domínguez Corbal	15063A02700464 15063A02700465 15063A02709008	Outes	27	464 465 9008	Laxinas	Monte alto						194							
4	José Domínguez Corbal	15063A02700466	Outes	27	466	Laxinas	Monte alto						11							
5	Vicente Tuñas Fontás (Rpte. Aurelio Pensado Iglesias )	15063A02700445 15063A02700464 15063A02709008	Outes	27	445 464 9008	Campo Grande	Monte alto						310							
6	Vicente Tuñas Fontás (Rpte. Aurelio Pensado Iglesias )	15063A02700463 15063A02700446	Outes	27	463 446	Campo Grande	Monte alto						37							
7	Manuel Santos Sieira	15063A02700444 15063A02700445 15063A02709008	Outes	27	444 445 9008	Campo Grande	Monte alto						243							
8	Manuel Santos Sieira	15063A02700463 15063A02700446	Outes	27	463 446	Campo Grande	Monte alto						76							
9	María del Carmen Sieira Blanco	15063A02700444	Outes	27	444	Campo Grande	Monte alto						274							
10	María del Carmen Sieira Blanco	15063A02700447	Outes	27	447	Campo Grande	Monte alto						223							
11	Domingo Sieira Blanco	15063A02700442 15063A02700443 15063A02709008	Outes	27	442 443 9008	Campo Grande	Monte alto						210							
12	Domingo Sieira Blanco	15063A02700448	Outes	27	448	Campo Grande	Monte alto						186							
13	Victor Emilio Blanco Domínguez	15063A02700442	Outes	27	442	Campo Grande	Monte bajo						221							
14	Victor Emilio Blanco Domínguez	15063A02700449	Outes	27	449	Campo Grande	Monte bajo						218							
15	Juana Francisca Guzmán Gorgal	15063A02700441 15063A02700428	Outes	27	441 428	Campo Grande	Monte bajo						428							
15	Argentina Guzmán Gorgal	15063A02700441 15063A02700428	Outes	27	441 428	Campo Grande	Monte bajo						428							
15	Silvia Guzmán Teiga	15063A02700441 15063A02700428	Outes	27	441 428	Campo Grande	Monte bajo						428							
15	Cristina Guzmán Teiga	15063A02700441 15063A02700428	Outes	27	441 428	Campo Grande	Monte bajo						428							
15	Inés Guzmán Teiga	15063A02700441 15063A02700428	Outes	27	441 428	Campo Grande	Monte bajo						428							
16	Juana Francisca Guzmán Gorgal	15063A02700440 15063A02700450	Outes	27	440 450	Campo Grande	Monte alto						311							
16	Argentina Guzmán Gorgal	15063A02700440 15063A02700450	Outes	27	440 450	Campo Grande	Monte alto						311							
16	Silvia Guzmán Teiga	15063A02700440 15063A02700450	Outes	27	440 450	Campo Grande	Monte alto						311							
16	Cristina Guzmán Teiga	15063A02700440 15063A02700450	Outes	27	440 450	Campo Grande	Monte alto						311							
16	Inés Guzmán Teiga	15063A02700440 15063A02700450	Outes	27	440 450	Campo Grande	Monte alto						311							
17	Manuel Domínguez Sieira	15063A02700428 15063A02700440 15063A02709008	Outes	27	428 440 9008	Penedo	Monte alto						193							
18	María Olga Campos Ferreiro	15063A02700440 15063A02700451	Outes	27	440 451	Campo Grande	Monte alto						55							
18	Isolina Campos Lourido	15063A02700440 15063A02700451	Outes	27	440 451	Campo Grande	Monte alto						55							
19	Josefina Rogelia Blanco Domínguez	15063A02700429 15063A02709008	Outes	27	429 9008	Penedo	Monte bajo						198							
20	Josefina Rogelia Blanco Domínguez	15063A02700435 15063A02700439 15063A02709008	Outes	27	435 439 9008	Penedo	Monte alto						170							
21	Juana Francisca Guzmán Gorgal	15063A02700430 15063A02709008	Outes	27	430 9008	Penedo	Monte bajo						79							
21	Argentina Guzmán Gorgal	15063A02700430 15063A02709008	Outes	27	430 9008	Penedo	Monte bajo						79							
21	Silvia Guzmán Teiga	15063A02700430 15063A02709008	Outes	27	430 9008	Penedo	Monte bajo						79							
21	Cristina Guzmán Teiga	15063A02700430 15063A02709008	Outes	27	430 9008	Penedo	Monte bajo						79							
21	Inés Guzmán Teiga	15063A02700430 15063A02709008	Outes	27	430 9008	Penedo	Monte bajo						79							

ANEXO I: RELACIÓN DE BIENES Y DERECHOS AFECTADOS POR LA DECLARACIÓN DE UTILIDAD PÚBLICA VERSIÓN 5 DEL PARQUE EÓLICO OUTES																				
Nº PARCELA	TITULAR PROPUESTO	PARCELA						AFECCIONES (m2)												
	NOMBRE Y APELLIDOS	DATOS CATASTRALES				PARAJE	CULTIVO	PLENO DOMINIO					SERVIDUMBRE DE PASO			SERVIDUMBRE DE VUELO AERO	SERVIDUMBRE DE VUELO AERO Y VIAL	SERVIDUMBRE DE VUELO AERO Y ZANJA	SERVIDUMBRE DE VUELO AERO, VIAL Y ZANJA	OCUPACIÓN TEMPORAL
		REFERENCIA CATASTRAL	MUNICIPIO	POL.	PARC.			Nº AERO	CIM.	PLAT.	SUB.	T. MET.	VIAL	ZANJA	VIAL Y ZANJA					
22	Juana Francisca Guzmán Gorgal	15063A02700433 15063A02700434	Outes	27	433 434	Penedo	Monte bajo						121							
22	Argentina Guzmán Gorgal	15063A02700433 15063A02700434	Outes	27	433 434	Penedo	Monte bajo						121							
22	Silvia Guzmán Teiga	15063A02700433 15063A02700434	Outes	27	433 434	Penedo	Monte bajo						121							
22	Cristina Guzmán Teiga	15063A02700433 15063A02700434	Outes	27	433 434	Penedo	Monte bajo						121							
22	Inés Guzmán Teiga	15063A02700433 15063A02700434	Outes	27	433 434	Penedo	Monte bajo						121							
23	Juana Francisca Guzmán Gorgal	15063A02700432 15063A02700607 15063A02700608	Outes	27	432 607 608	Penedo	Monte bajo						246							
23	Argentina Guzmán Gorgal	15063A02700432 15063A02700607 15063A02700608	Outes	27	432 607 608	Penedo	Monte bajo						246							
23	Silvia Guzmán Teiga	15063A02700432 15063A02700607 15063A02700608	Outes	27	432 607 608	Penedo	Monte bajo						246							
23	Cristina Guzmán Teiga	15063A02700432 15063A02700607 15063A02700608	Outes	27	432 607 608	Penedo	Monte bajo						246							
23	Inés Guzmán Teiga	15063A02700432 15063A02700607 15063A02700608	Outes	27	432 607 608	Penedo	Monte bajo						246							
23	Laureana Nieto Barbazán	15063A02700432 15063A02700607 15063A02700608	Outes	27	432 607 608	Penedo	Monte bajo						246							
23.A	Juana Francisca Guzmán Gorgal	15063A02700709	Outes	27	709	Penedo	Monte alto						19							
23.A	Argentina Guzmán Gorgal	15063A02700709	Outes	27	709	Penedo	Monte alto						19							
23.A	Silvia Guzmán Teiga	15063A02700709	Outes	27	709	Penedo	Monte alto						19							
23.A	Cristina Guzmán Teiga	15063A02700709	Outes	27	709	Penedo	Monte alto						19							
23.A	Inés Guzmán Teiga	15063A02700709	Outes	27	709	Penedo	Monte alto						19							
23.A	Laureana Nieto Barbazán	15063A02700709	Outes	27	709	Penedo	Monte alto						19							
24	Sofía Gorgal Negreira	15063A02700708	Outes	27	708	Penedo	Monte alto						48							
24	Juana Francisca Guzmán Gorgal	15063A02700708	Outes	27	708	Penedo	Monte alto						48							
24	Argentina Guzmán Gorgal	15063A02700708	Outes	27	708	Penedo	Monte alto						48							
24	Silvia Guzmán Teiga	15063A02700708	Outes	27	708	Penedo	Monte alto						48							
24	Cristina Guzmán Teiga	15063A02700708	Outes	27	708	Penedo	Monte alto						48							
24	Inés Guzmán Teiga	15063A02700708	Outes	27	708	Penedo	Monte alto						48							
24	Angelina Gorgal García	15063A02700708	Outes	27	708	Penedo	Monte alto						48							
24	Laureana Nieto Barbazán	15063A02700708	Outes	27	708	Penedo	Monte alto						48							
25	Sofía Gorgal Negreira	15063A02700613	Outes	27	613	Penedo	Monte alto						54							
25	Juana Francisca Guzmán Gorgal	15063A02700613	Outes	27	613	Penedo	Monte alto						54							
25	Argentina Guzmán Gorgal	15063A02700613	Outes	27	613	Penedo	Monte alto						54							
25	Silvia Guzmán Teiga	15063A02700613	Outes	27	613	Penedo	Monte alto						54							
25	Cristina Guzmán Teiga	15063A02700613	Outes	27	613	Penedo	Monte alto						54							
25	Inés Guzmán Teiga	15063A02700613	Outes	27	613	Penedo	Monte alto						54							
25	Angelina Gorgal García	15063A02700613	Outes	27	613	Penedo	Monte alto						54							
25	Laureana Nieto Barbazán	15063A02700613	Outes	27	613	Penedo	Monte alto						54							



ANEXO I: RELACIÓN DE BIENES Y DERECHOS AFECTADOS POR LA DECLARACIÓN DE UTILIDAD PÚBLICA VERSIÓN 5 DEL PARQUE EÓLICO OUTES																				
Nº PARCELA	TITULAR PROPUESTO	PARCELA						AFECCIONES (m2)												
	NOMBRE Y APELLIDOS	DATOS CATASTRALES				PARAJE	CULTIVO	PLENO DOMINIO					SERVIDUMBRE DE PASO			SERVIDUMBRE DE VUELO AERO	SERVIDUMBRE DE VUELO AERO Y VIAL	SERVIDUMBRE DE VUELO AERO Y ZANJA	SERVIDUMBRE DE VUELO AERO, VIAL Y ZANJA	OCUPACIÓN TEMPORAL
		REFERENCIA CATASTRAL	MUNICIPIO	POL.	PARC.			Nº AERO	CIM.	PLAT.	SUB.	T. MET.	VIAL	ZANJA	VIAL Y ZANJA					
27	Sofía Gorgal Negreira	15063A02700371	Outes	27	371	Saltadores	Monte alto						61							
27	Juana Francisca Guzmán Gorgal	15063A02700371	Outes	27	371	Saltadores	Monte alto						61							
29	Juana Francisca Guzmán Gorgal	15063A02700370	Outes	27	370	Saltadores	Monte alto						79							
29	Argentina Guzmán Gorgal	15063A02700370	Outes	27	370	Saltadores	Monte alto						79							
29	Silvia Guzmán Teiga	15063A02700370	Outes	27	370	Saltadores	Monte alto						79							
29	Cristina Guzmán Teiga	15063A02700370	Outes	27	370	Saltadores	Monte alto						79							
29	Inés Guzmán Teiga	15063A02700370	Outes	27	370	Saltadores	Monte alto						79							
31	María Esther Vieites Espasandín	15063A02700369	Outes	27	369	Saltadores	Monte bajo						100							
33	Manuela Maceiras Sieira	15063A02700324	Outes	27	324	Saltadores	Monte bajo						142							
34	María Dolores Guzmán Domínguez	15063A02700703	Outes	27	703	Saltadores	Monte bajo						16							
35	María Dolores Guzmán Domínguez	15063A02700365	Outes	27	365	Saltadores	Monte bajo						148							
36	Juana Francisca Guzmán Gorgal	15063A02700702	Outes	27	702	Saltadores	Monte alto						47							
36	Argentina Guzmán Gorgal	15063A02700702	Outes	27	702	Saltadores	Monte alto						47							
36	Silvia Guzmán Teiga	15063A02700702	Outes	27	702	Saltadores	Monte alto						47							
36	Cristina Guzmán Teiga	15063A02700702	Outes	27	702	Saltadores	Monte alto						47							
36	Inés Guzmán Teiga	15063A02700702	Outes	27	702	Saltadores	Monte alto						47							
37	Juana Francisca Guzmán Gorgal	15063A02700364	Outes	27	364	Saltadores	Monte alto						40							
37	Argentina Guzmán Gorgal	15063A02700364	Outes	27	364	Saltadores	Monte alto						40							
37	Silvia Guzmán Teiga	15063A02700364	Outes	27	364	Saltadores	Monte alto						40							
37	Cristina Guzmán Teiga	15063A02700364	Outes	27	364	Saltadores	Monte alto						40							
37	Inés Guzmán Teiga	15063A02700364	Outes	27	364	Saltadores	Monte alto						40							
38	Juana Francisca Guzmán Gorgal	15063A02700701	Outes	27	701	Saltadores	Monte alto						18							
38	Argentina Guzmán Gorgal	15063A02700701	Outes	27	701	Saltadores	Monte alto						18							
38	Silvia Guzmán Teiga	15063A02700701	Outes	27	701	Saltadores	Monte alto						18							
38	Cristina Guzmán Teiga	15063A02700701	Outes	27	701	Saltadores	Monte alto						18							
38	Inés Guzmán Teiga	15063A02700701	Outes	27	701	Saltadores	Monte alto						18							
39	Juana Francisca Guzmán Gorgal	15063A02700614	Outes	27	614	Saltadores	Monte alto						30							
39	Argentina Guzmán Gorgal	15063A02700614	Outes	27	614	Saltadores	Monte alto						30							
39	Silvia Guzmán Teiga	15063A02700614	Outes	27	614	Saltadores	Monte alto						30							
39	Cristina Guzmán Teiga	15063A02700614	Outes	27	614	Saltadores	Monte alto						30							
39	Inés Guzmán Teiga	15063A02700614	Outes	27	614	Saltadores	Monte alto						30							
41	Angelina Gorgal García	15063A02700615	Outes	27	615	Saltadores	Monte alto						30							
43	Sofía Gorgal Negreira	15063A02700616	Outes	27	616	Saltadores	Monte alto						30							
43	Juana Francisca Guzmán Gorgal	15063A02700616	Outes	27	616	Saltadores	Monte alto						30							
43	Argentina Guzmán Gorgal	15063A02700616	Outes	27	616	Saltadores	Monte alto						30							
43	Silvia Guzmán Teiga	15063A02700616	Outes	27	616	Saltadores	Monte alto						30							

ANEXO I: RELACIÓN DE BIENES Y DERECHOS AFECTADOS POR LA DECLARACIÓN DE UTILIDAD PÚBLICA VERSIÓN 5 DEL PARQUE EÓLICO OUTES																				
Nº PARCELA	TITULAR PROPUESTO	PARCELA						AFECCIONES (m2)												
	NOMBRE Y APELLIDOS	DATOS CATASTRALES				PARAJE	CULTIVO	PLENO DOMINIO					SERVIDUMBRE DE PASO			SERVIDUMBRE DE VUELO AERO	SERVIDUMBRE DE VUELO AERO Y VIAL	SERVIDUMBRE DE VUELO AERO Y ZANJA	SERVIDUMBRE DE VUELO AERO, VIAL Y ZANJA	OCUPACIÓN TEMPORAL
		REFERENCIA CATASTRAL	MUNICIPIO	POL.	PARC.			Nº AERO	CIM.	PLAT.	SUB.	T. MET.	VIAL	ZANJA	VIAL Y ZANJA					
43	Cristina Guzmán Teiga	15063A02700616	Outes	27	616	Saltadores	Monte alto						30							
43	Inés Guzmán Teiga	15063A02700616	Outes	27	616	Saltadores	Monte alto						30							
43	Angelina Gorgal García	15063A02700616	Outes	27	616	Saltadores	Monte alto						30							
43	Laureana Nieto Barbazán	15063A02700616	Outes	27	616	Saltadores	Monte alto						30							
45	Laureana Nieto Barbazán	15063A02700617	Outes	27	617	Saltadores	Monte alto						43							
46	Antonio Santos Sieira	15063A02700697	Outes	27	697	Saltadores	Monte alto						13							
47	Antonio Santos Sieira	15063A02700363	Outes	27	363	Saltadores	Monte bajo						172							
48	Manuela Maceiras Sieira	15063A02700696	Outes	27	696	Saltadores	Monte alto						60							
49	Vicente Tuñas Fontáns (Rpte.Aurelio Pensado Iglesias)	15063A02700360	Outes	27	360	Saltadores	Monte bajo						160							
51	Manuel Blanco Domínguez	15063A02700359	Outes	27	359	Saltadores	Monte bajo						178							
52	Manuel Domínguez Sieira	15063A02700694	Outes	27	694	Saltadores	Monte bajo						70							
53	Manuel Domínguez Sieira	15063A02700356	Outes	27	356	Saltadores	Monte bajo						187							
55	Manuel Santos Sieira,	15063A02700355	Outes	27	355	Canle dos Bellotes	Monte bajo						183							
56	Manuel Santos Sieira,	15063A02700693 15063A02700718	Outes	27	693 718	Canle dos Bellotes	Monte bajo						19							
57	Manuel Santos Sieira,	15063A02700355 15063A02700719	Outes	27	355 719	Canle dos Bellotes	Monte bajo						179							
58	Argimiro Blanco Domínguez	15063A02700692	Outes	27	692	Canle dos Bellotes	Monte bajo						66							
59	Argimiro Blanco Domínguez	15063A02700352	Outes	27	352	Canle dos Bellotes	Monte bajo						199							
61	Angela Nieto Nieto	15063A02700351	Outes	27	351	Canle dos Bellotes	Monte bajo						363							
62	Manuel Domínguez Sieira	15063A02700690	Outes	27	690	Canle dos Bellotes	Monte bajo													15
63	Manuel Domínguez Sieira	15063A02700350	Outes	27	350	Canle dos Bellotes	Monte bajo						436							
64	Juana Francisca Guzmán Gorgal	15063A02700688 15063A02700689	Outes	27	688 689	Canle dos Bellotes	Monte bajo						30							74
64	Argentina Guzmán Gorgal	15063A02700688 15063A02700689	Outes	27	688 689	Canle dos Bellotes	Monte bajo						30							74
64	Silvia Guzmán Teiga	15063A02700688 15063A02700689	Outes	27	688 689	Canle dos Bellotes	Monte bajo						30							74
64	Cristina Guzmán Teiga	15063A02700688 15063A02700689	Outes	27	688 689	Canle dos Bellotes	Monte bajo						30							74
64	Inés Guzmán Teiga	15063A02700688 15063A02700689	Outes	27	688 689	Canle dos Bellotes	Monte bajo						30							74
65	Juana Francisca Guzmán Gorgal	15063A02700348 15063A02700349	Outes	27	348 349	Canle dos Bellotes	Monte bajo						187							
65	Argentina Guzmán Gorgal	15063A02700348 15063A02700349	Outes	27	348 349	Canle dos Bellotes	Monte bajo						187							
65	Silvia Guzmán Teiga	15063A02700348 15063A02700349	Outes	27	348 349	Canle dos Bellotes	Monte bajo						187							
65	Cristina Guzmán Teiga	15063A02700348 15063A02700349	Outes	27	348 349	Canle dos Bellotes	Monte bajo						187							
65	Inés Guzmán Teiga	15063A02700348 15063A02700349	Outes	27	348 349	Canle dos Bellotes	Monte bajo						187							
88	José María Lema Nieto	15063A02700687 15063A02700688	Outes	27	687 688	Canle dos Bellotes	Monte bajo						47							46
89	José María Lema Nieto	15063A02700347 15063A02700348	Outes	27	347 348	Canle dos Bellotes	Monte alto						301							
91	Manuela Maceiras Sieira	15063A02700686	Outes	27	686	Canle dos Bellotes	Monte bajo						245							
93	Vicente Tuñas Fontáns (Rpte.Aurelio Pensado Iglesias)	15063A02700686	Outes	27	686	Canle dos Bellotes	Monte bajo						115							
95	Vicente Tuñas Fontáns (Rpte.Aurelio Pensado Iglesias)	15063A02700686	Outes	27	686	Canle dos Bellotes	Monte bajo						130							

ANEXO I: RELACIÓN DE BIENES Y DERECHOS AFECTADOS POR LA DECLARACIÓN DE UTILIDAD PÚBLICA VERSIÓN 5 DEL PARQUE EÓLICO OUTES																				
Nº PARCELA	TITULAR PROPUESTO	PARCELA						AFECCIONES (m2)												
	NOMBRE Y APELLIDOS	DATOS CATASTRALES				PARAJE	CULTIVO	PLENO DOMINIO					SERVIDUMBRE DE PASO			SERVIDUMBRE DE VUELO AERO	SERVIDUMBRE DE VUELO AERO Y VIAL	SERVIDUMBRE DE VUELO AERO Y ZANJA	SERVIDUMBRE DE VUELO AERO, VIAL Y ZANJA	OCUPACIÓN TEMPORAL
		REFERENCIA CATASTRAL	MUNICIPIO	POL.	PARC.			Nº AERO	CIM.	PLAT.	SUB.	T. MET.	VIAL	ZANJA	VIAL Y ZANJA					
96	Juana Francisca Guzmán Gorgal	15063A02700251	Outes	27	251	Canle dos Bellotes	Monte bajo						85							
96	Argentina Guzmán Gorgal	15063A02700251	Outes	27	251	Canle dos Bellotes	Monte bajo						85							
96	Silvia Guzmán Teiga	15063A02700251	Outes	27	251	Canle dos Bellotes	Monte bajo						85							
96	Cristina Guzmán Teiga	15063A02700251	Outes	27	251	Canle dos Bellotes	Monte bajo						85							
96	Inés Guzmán Teiga	15063A02700251	Outes	27	251	Canle dos Bellotes	Monte bajo						85							
96.A	Desconocido (Ilmo. Fiscal de la Audiencia Provincial)	15063A02700251	Outes	27	251	Monte Agudo	Monte bajo													6
96.B	Desconocido (Ilmo. Fiscal de la Audiencia Provincial)	15063A02700250	Outes	27	250	Monte Agudo	Monte bajo													120
97	Juana Francisca Guzmán Gorgal	15063A02700685	Outes	27	685	Canle Grande	Monte alto						261							
97	Argentina Guzmán Gorgal	15063A02700685	Outes	27	685	Canle Grande	Monte alto						261							
97	Silvia Guzmán Teiga	15063A02700685	Outes	27	685	Canle Grande	Monte alto						261							
97	Cristina Guzmán Teiga	15063A02700685	Outes	27	685	Canle Grande	Monte alto						261							
97	Inés Guzmán Teiga	15063A02700685	Outes	27	685	Canle Grande	Monte alto						261							
99	Juana Francisca Guzmán Gorgal	15063A02700685	Outes	27	685	Canle Grande	Monte alto						238							
99	Argentina Guzmán Gorgal	15063A02700685	Outes	27	685	Canle Grande	Monte alto						238							
99	Silvia Guzmán Teiga	15063A02700685	Outes	27	685	Canle Grande	Monte alto						238							
99	Cristina Guzmán Teiga	15063A02700685	Outes	27	685	Canle Grande	Monte alto						238							
99	Inés Guzmán Teiga	15063A02700685	Outes	27	685	Canle Grande	Monte alto						238							
101	Manuel Domínguez Sieira	15063A02700684	Outes	27	684	Monte Agudo	Monte bajo						172							
103	Manuel Domínguez Sieira	15063A02700684 15063A02700244	Outes	27	684 244	Monte Agudo	Monte bajo						209							
104	Juana Francisca Guzmán Gorgal	15063A02700682 15063A02700683	Outes	27	682 683	Monte Agudo	Monte bajo						85							19
104	Argentina Guzmán Gorgal	15063A02700682 15063A02700683	Outes	27	682 683	Monte Agudo	Monte bajo						85							19
104	Silvia Guzmán Teiga	15063A02700682 15063A02700683	Outes	27	682 683	Monte Agudo	Monte bajo						85							19
104	Cristina Guzmán Teiga	15063A02700682 15063A02700683	Outes	27	682 683	Monte Agudo	Monte bajo						85							19
104	Inés Guzmán Teiga	15063A02700682 15063A02700683	Outes	27	682 683	Monte Agudo	Monte bajo						85							19
104A	Desconocido (Ilmo. Fiscal de la Audiencia Provincial)	15063A02700682	Outes	27	682	Monte Agudo	Monte bajo													15
105	Juana Francisca Guzmán Gorgal	15063A02700243 15063A02700244	Outes	27	243 244	Monte Agudo	Monte bajo						213							
105	Argentina Guzmán Gorgal	15063A02700243 15063A02700244	Outes	27	243 244	Monte Agudo	Monte bajo						213							
105	Silvia Guzmán Teiga	15063A02700243 15063A02700244	Outes	27	243 244	Monte Agudo	Monte bajo						213							
105	Cristina Guzmán Teiga	15063A02700243 15063A02700244	Outes	27	243 244	Monte Agudo	Monte bajo						213							
105	Inés Guzmán Teiga	15063A02700243 15063A02700244	Outes	27	243 244	Monte Agudo	Monte bajo						213							
107	Juana Francisca Guzmán Gorgal	15063A02700243	Outes	27	243	Monte Agudo	Monte bajo						116							
107	Argentina Guzmán Gorgal	15063A02700243	Outes	27	243	Monte Agudo	Monte bajo						116							
107	Silvia Guzmán Teiga	15063A02700243	Outes	27	243	Monte Agudo	Monte bajo						116							
107	Cristina Guzmán Teiga	15063A02700243	Outes	27	243	Monte Agudo	Monte bajo						116							
107	Inés Guzmán Teiga	15063A02700243	Outes	27	243	Monte Agudo	Monte bajo						116							
109	Juana Francisca Guzmán Gorgal	15063A02700240 15063A02700243	Outes	27	240 243	Monte Agudo	Monte bajo						106							

ANEXO I: RELACIÓN DE BIENES Y DERECHOS AFECTADOS POR LA DECLARACIÓN DE UTILIDAD PÚBLICA VERSIÓN 5 DEL PARQUE EÓLICO OUTES																				
Nº PARCELA	TITULAR PROPUESTO	PARCELA						AFECCIONES (m2)												
	NOMBRE Y APELLIDOS	DATOS CATASTRALES				PARAJE	CULTIVO	PLENO DOMINIO					SERVIDUMBRE DE PASO			SERVIDUMBRE DE VUELO AERO	SERVIDUMBRE DE VUELO AERO Y VIAL	SERVIDUMBRE DE VUELO AERO Y ZANJA	SERVIDUMBRE DE VUELO AERO, VIAL Y ZANJA	OCUPACIÓN TEMPORAL
		REFERENCIA CATASTRAL	MUNICIPIO	POL.	PARC.			Nº AERO	CIM.	PLAT.	SUB.	T. MET.	VIAL	ZANJA	VIAL Y ZANJA					
109	Argentina Guzmán Gorgal	15063A02700240 15063A02700243	Outes	27	240 243	Monte Agudo	Monte bajo						106							
109	Silvia Guzmán Teiga	15063A02700240 15063A02700243	Outes	27	240 243	Monte Agudo	Monte bajo						106							
109	Cristina Guzmán Teiga	15063A02700240 15063A02700243	Outes	27	240 243	Monte Agudo	Monte bajo						106							
109	Inés Guzmán Teiga	15063A02700240 15063A02700243	Outes	27	240 243	Monte Agudo	Monte bajo						106							
111	Manuela Maceiras Sieira	15063A02700239 15063A02700240	Outes	27	239 240	Monte Agudo	Monte bajo						206							
112	Argimiro Blanco Domínguez	15063A02700679 15063A02700680	Outes	27	679 680	Monte Agudo	Monte bajo						78							
113	Argimiro Blanco Domínguez	15063A02700234 15063A02700239	Outes	27	234 239	Monte Agudo	Monte bajo						242							
115	María Esther Vieites Espasandín	15063A02700229 15063A02700230 15063A02700233 15063A02700234	Outes	27	229 230 233 234	Monte Agudo	Monte bajo						255							
116	Juana Francisca Guzmán Gorgal	15063A02700225 15063A02700226 15063A02700229	Outes	27	225 226 229	Monte Agudo	Monte bajo						285							
116	Argentina Guzmán Gorgal	15063A02700225 15063A02700226 15063A02700229	Outes	27	225 226 229	Monte Agudo	Monte bajo						285							
116	Silvia Guzmán Teiga	15063A02700225 15063A02700226 15063A02700229	Outes	27	225 226 229	Monte Agudo	Monte bajo						285							
116	Cristina Guzmán Teiga	15063A02700225 15063A02700226 15063A02700229	Outes	27	225 226 229	Monte Agudo	Monte bajo						285							
116	Inés Guzmán Teiga	15063A02700225 15063A02700226 15063A02700229	Outes	27	225 226 229	Monte Agudo	Monte bajo						285							
117	Juana Francisca Guzmán Gorgal	15063A02700225 15063A02700536	Outes	27	225 536	Monte Agudo	Monte bajo						317							
117	Argentina Guzmán Gorgal	15063A02700225 15063A02700536	Outes	27	225 536	Monte Agudo	Monte bajo						317							
117	Silvia Guzmán Teiga	15063A02700225 15063A02700536	Outes	27	225 536	Monte Agudo	Monte bajo						317							
117	Cristina Guzmán Teiga	15063A02700225 15063A02700536	Outes	27	225 536	Monte Agudo	Monte bajo						317							
117	Inés Guzmán Teiga	15063A02700225 15063A02700536	Outes	27	225 536	Monte Agudo	Monte bajo						317							
119	Antonio Santos Sieira	15063A02700536	Outes	27	536	Monte Agudo	Monte bajo						301							
120	Manuela Maceiras Sieira	15063A02700536 15063A02700672 15063A02700673	Outes	27	536 672 673	Monte Agudo Pedra Ventana	Monte bajo						389							17
121	Felícindo Barbazán Nieto	15063A02700535 15063A02700672	Outes	27	535 672	Pedra Ventana	Monte bajo						306							37
121	Hermosinda Barbazán Nieto	15063A02700535 15063A02700672	Outes	27	535 672	Pedra Ventana	Monte bajo						306							37
122	Balduino Cives Campos	15063A02700535 15063A02700671 15063A02700672	Outes	27	535 671 672	Pedra Ventana	Monte bajo						248							56
123	Manuel Nieto Barbazán	15063A02700671 15063A02700534	Outes	27	671 534	Pedra Ventana	Monte bajo						248							38
124	Do Artesanato Cac S.L.	15063A02700534 15063A02700670 15063A02700671	Outes	27	534 670 671	Pedra Ventana	Monte bajo						166							
125	José Sieira Sieira,	15063A02700670	Outes	27	670	Pedra Ventana	Monte bajo						120							
126	Carmen Casais Nieto	15063A02700669 15063A02700670	Outes	27	669 670	Pedra Ventana	Monte bajo						121							
127	Juana Francisca Guzmán Gorgal	15063A02700668 15063A02700669	Outes	27	668 669	Pedra Ventana	Monte bajo						128							
127	Argentina Guzmán Gorgal	15063A02700668 15063A02700669	Outes	27	668 669	Pedra Ventana	Monte bajo						128							
127	Silvia Guzmán Teiga	15063A02700668 15063A02700669	Outes	27	668 669	Pedra Ventana	Monte bajo						128							
127	Cristina Guzmán Teiga	15063A02700668 15063A02700669	Outes	27	668 669	Pedra Ventana	Monte bajo						128							

ANEXO I: RELACIÓN DE BIENES Y DERECHOS AFECTADOS POR LA DECLARACIÓN DE UTILIDAD PÚBLICA VERSIÓN 5 DEL PARQUE EÓLICO OUTES																				
Nº PARCELA	TITULAR PROPUESTO	PARCELA						AFECCIONES (m2)												
	NOMBRE Y APELLIDOS	DATOS CATASTRALES				PARAJE	CULTIVO	PLENO DOMINIO					SERVIDUMBRE DE PASO			SERVIDUMBRE DE VUELO AERO	SERVIDUMBRE DE VUELO AERO Y VIAL	SERVIDUMBRE DE VUELO AERO Y ZANJA	SERVIDUMBRE DE VUELO AERO, VIAL Y ZANJA	OCUPACIÓN TEMPORAL
		REFERENCIA CATASTRAL	MUNICIPIO	POL.	PARC.			Nº AERO	CIM.	PLAT.	SUB.	T. MET.	VIAL	ZANJA	VIAL Y ZANJA					
127	Inés Guzmán Teiga	15063A02700668 15063A02700669	Outes	27	668 669	Pedra Ventana	Monte bajo						128							
128	José María Lema Nieto	15063A02700667 15063A02700668	Outes	27	667 668	Pedra Ventana	Monte bajo						263							
128	María Hermitas Lema Nieto	15063A02700667 15063A02700668	Outes	27	667 668	Pedra Ventana	Monte bajo						263							
129	Germán Nieto Barbazán	15063A02700530 15063A02700666 15063A02700667	Outes	27	530 666 667	Pedra Ventana	Monte bajo						223							
129	Consuelo Nieto Barbazán	15063A02700530 15063A02700666 15063A02700667	Outes	27	530 666 667	Pedra Ventana	Monte bajo						223							
129	José Nieto Barbazán	15063A02700530 15063A02700666 15063A02700667	Outes	27	530 666 667	Pedra Ventana	Monte bajo						223							
129	Laureana Nieto Barbazán	15063A02700530 15063A02700666 15063A02700667	Outes	27	530 666 667	Pedra Ventana	Monte bajo						223							
129	Jesús Nieto Barbazán	15063A02700530 15063A02700666 15063A02700667	Outes	27	530 666 667	Pedra Ventana	Monte bajo						223							
129	Manuel Nieto Barbazán	15063A02700530 15063A02700666 15063A02700667	Outes	27	530 666 667	Pedra Ventana	Monte bajo						223							
129	Guillermo Nieto Barbazán	15063A02700530 15063A02700666 15063A02700667	Outes	27	530 666 667	Pedra Ventana	Monte bajo						223							
129	Sara Nieto Barbazán	15063A02700530 15063A02700666 15063A02700667	Outes	27	530 666 667	Pedra Ventana	Monte bajo						223							
129	Pilar Nieto Román	15063A02700530 15063A02700666 15063A02700667	Outes	27	530 666 667	Pedra Ventana	Monte bajo						223							
129	Carlos Nieto Román	15063A02700530 15063A02700666 15063A02700667	Outes	27	530 666 667	Pedra Ventana	Monte bajo						223							
129	Manuel Nieto Román	15063A02700530 15063A02700666 15063A02700667	Outes	27	530 666 667	Pedra Ventana	Monte bajo						223							
129	Miguel Nieto Román	15063A02700530 15063A02700666 15063A02700667	Outes	27	530 666 667	Pedra Ventana	Monte bajo						223							
130	María Dolores Romero Guzmán	15063A02700529 15063A02700666 15063A02700667	Outes	27	529 666 667	Pedra Ventana	Monte bajo						306							
131	María Josefa Nieto Sieira	15063A02700527 15063A02700528 15063A02700664 15063A02700665 15063A02700666	Outes	27	527 528 664 665 666	Pedra Ventana	Monte bajo						253							
132	Domingo Antonio Sieira Tuñas	15063A02700526 15063A02700527 15063A02700663 15063A02700664	Outes	27	526 527 663 664	Pedra Ventana Campo das Nespras	Monte bajo						272							2
135	Manuel Nieto Barbazán	15063A02700524	Outes	27	524	Pedra da Vela	Monte bajo						65							
136	Manuel Nieto Barbazán	15063A02700663 15063A02700662 15063A02700525 15063A02700526	Outes	27	663 662 525 526	Pedra Ventana	Monte bajo						170							33
137	Do Artesanato Cac S.L.	15063A02700662 15063A02700525	Outes	27	662 525	Pedra Ventana	Monte bajo						80							23
138	José Sieira Sieira,	15063A02700661 15063A02700662	Outes	27	661 662	Rego da Camba	Monte bajo						84							
139	José María Lema Nieto	15063A02700661	Outes	27	661	Rego da Camba	Monte bajo						233							
139	María Hermitas Lema Nieto	15063A02700661	Outes	27	661	Rego da Camba	Monte bajo						233							
140	Domingo Antonio Sieira Tuñas	15063A02700660 15063A02700661	Outes	27	660 661	Pedra Ventana Rego da Camba	Monte bajo						363							
141	Manuel Nieto Barbazán	15063A02700659 15063A02700660	Outes	27	659 660	Pedra Ventana	Monte bajo						394							
142	María Josefa Nieto Sieira	15063A02700658 15063A02700659	Outes	27	658 659	Pedra da Vela Pedra Trigueira	Monte bajo						470							
143	Germán Nieto Barbazán	15063A02700564 15063A02700656 15063A02700657 15063A02700658	Outes	27	564 656 657 658	Camiño Real Pedra Ventana Pedra da Vela	Monte bajo						525							
143	Consuelo Nieto Barbazán	15063A02700564 15063A02700656 15063A02700657 15063A02700658	Outes	27	564 656 657 658	Camiño Real Pedra Ventana Pedra da Vela	Monte bajo						525							
143	José Nieto Barbazán	15063A02700564 15063A02700656 15063A02700657 15063A02700658	Outes	27	564 656 657 658	Camiño Real Pedra Ventana Pedra da Vela	Monte bajo						525							
143	Laureana Nieto Barbazán	15063A02700564 15063A02700656 15063A02700657 15063A02700658	Outes	27	564 656 657 658	Camiño Real Pedra Ventana Pedra da Vela	Monte bajo						525							

ANEXO I: RELACIÓN DE BIENES Y DERECHOS AFECTADOS POR LA DECLARACIÓN DE UTILIDAD PÚBLICA VERSIÓN 5 DEL PARQUE EÓLICO OUTES																				
Nº PARCELA	TITULAR PROPUESTO	PARCELA						AFECCIONES (m2)												
	NOMBRE Y APELLIDOS	DATOS CATASTRALES				PARAJE	CULTIVO	PLENO DOMINIO					SERVIDUMBRE DE PASO			SERVIDUMBRE DE VUELO AERO	SERVIDUMBRE DE VUELO AERO Y VIAL	SERVIDUMBRE DE VUELO AERO Y ZANJA	SERVIDUMBRE DE VUELO AERO, VIAL Y ZANJA	OCUPACIÓN TEMPORAL
		REFERENCIA CATASTRAL	MUNICIPIO	POL.	PARC.			Nº AERO	CIM.	PLAT.	SUB.	T. MET.	VIAL	ZANJA	VIAL Y ZANJA					
143	Jesús Nieto Barbazán	15063A02700564 15063A02700656 15063A02700657 15063A02700658	Outes	27	564 656 657 658	Camíño Real Pedra Ventana Pedra da Vela	Monte bajo						525							
143	Manuel Nieto Barbazán	15063A02700564 15063A02700656 15063A02700657 15063A02700658	Outes	27	564 656 657 658	Camíño Real Pedra Ventana Pedra da Vela	Monte bajo						525							
143	Guillermo Nieto Barbazán	15063A02700564 15063A02700656 15063A02700657 15063A02700658	Outes	27	564 656 657 658	Camíño Real Pedra Ventana Pedra da Vela	Monte bajo						525							
143	Sara Nieto Barbazán	15063A02700564 15063A02700656 15063A02700657 15063A02700658	Outes	27	564 656 657 658	Camíño Real Pedra Ventana Pedra da Vela	Monte bajo						525							
143	Pilar Nieto Román	15063A02700564 15063A02700656 15063A02700657 15063A02700658	Outes	27	564 656 657 658	Camíño Real Pedra Ventana Pedra da Vela	Monte bajo						525							
143	Carlos Nieto Román	15063A02700564 15063A02700656 15063A02700657 15063A02700658	Outes	27	564 656 657 658	Camíño Real Pedra Ventana Pedra da Vela	Monte bajo						525							
143	Manuel Nieto Román	15063A02700564 15063A02700656 15063A02700657 15063A02700658	Outes	27	564 656 657 658	Camíño Real Pedra Ventana Pedra da Vela	Monte bajo						525							
143	Miguel Nieto Román	15063A02700564 15063A02700656 15063A02700657 15063A02700658	Outes	27	564 656 657 658	Camíño Real Pedra Ventana Pedra da Vela	Monte bajo						525							
144	Dolores Casais Nieto	15063A02700564 15063A02700565 15063A02700655 15063A02700656	Outes	27	564 565 655 656	Camíño Real Pedra Ventana	Monte bajo						237							
145	Juana Francisca Guzmán Gorgal	15063A02700565 15063A02700655	Outes	27	565 655	Camíño Real Pedra Ventana	Monte bajo						294							
145	Argentina Guzmán Gorgal	15063A02700565 15063A02700655	Outes	27	565 655	Camíño Real Pedra Ventana	Monte bajo						294							
145	Silvia Guzmán Teiga	15063A02700565 15063A02700655	Outes	27	565 655	Camíño Real Pedra Ventana	Monte bajo						294							
145	Cristina Guzmán Teiga	15063A02700565 15063A02700655	Outes	27	565 655	Camíño Real Pedra Ventana	Monte bajo						294							
145	Inés Guzmán Teiga	15063A02700565 15063A02700655	Outes	27	565 655	Camíño Real Pedra Ventana	Monte bajo						294							
146	Hermosinda Barbazán Nieto	15063A02700565 15063A02700571	Outes	27	565 571	Camíño Real Pedra Ventana	Monte bajo						683							
146	Felícindo Barbazán Nieto	15063A02700565 15063A02700571	Outes	27	565 571	Camíño Real Pedra Ventana	Monte bajo						683							
147	Dolores Laura Sieira Casais	15063A02700570 15063A02700571	Outes	27	570 571	Pedra Trigueira	Monte bajo						479							
148	Manuela Romero Guzmán	15063A02700570 15063A02700581	Outes	27	570 581	Camíño Real Pedra Ventana	Monte bajo						336							
149	Carlos Nieto Aragoneses	15063A02700581 15063A02700582 15063A02700583	Outes	27	581 582 583	Camíño Real	Monte alto						543							
150	Celia Casais Nieto	15063A02700582 15063A02700583 15063A02700586	Outes	27	582 583 586	Campo das Vailas	Monte alto						288							
151	Juana Francisca Guzmán Gorgal	15063A02700583 15063A02700586	Outes	27	583 586	Campo das Vailas	Monte alto						252							
151	Argentina Guzmán Gorgal	15063A02700583 15063A02700586	Outes	27	583 586	Campo das Vailas	Monte alto						252							
151	Silvia Guzmán Teiga	15063A02700583 15063A02700586	Outes	27	583 586	Campo das Vailas	Monte alto						252							
151	Cristina Guzmán Teiga	15063A02700583 15063A02700586	Outes	27	583 586	Campo das Vailas	Monte alto						252							
151	Inés Guzmán Teiga	15063A02700583 15063A02700586	Outes	27	583 586	Campo das Vailas	Monte alto						252							
152.1	Domingo Antonio Sieira Tuñas	15063A02700586 15063A02700587	Outes	27	586 587	Campo das Vailas	Monte alto						59							
152.2	María del Carmen Sieira Blanco	15063A02700587	Outes	27	587	Campo das Vailas	Monte alto						142							
152.3	Domingo Antonio Sieira Tuñas	15063A02700587 15063A02700588	Outes	27	587 588	Campo das Vailas	Monte alto						288							
153	Francisca Blanco Domínguez	15063A02700588 15063A02700591 15063A02760008	Outes	27	588 591 60008	Campo das Vailas	Monte alto						535							

ANEXO I: RELACIÓN DE BIENES Y DERECHOS AFECTADOS POR LA DECLARACIÓN DE UTILIDAD PÚBLICA VERSIÓN 5 DEL PARQUE EÓLICO OUTES																				
Nº PARCELA	TITULAR PROPUESTO	PARCELA						AFECCIONES (m2)												
	NOMBRE Y APELLIDOS	DATOS CATASTRALES				PARAJE	CULTIVO	PLENO DOMINIO					SERVIDUMBRE DE PASO			SERVIDUMBRE DE VUELO AERO	SERVIDUMBRE DE VUELO AERO Y VIAL	SERVIDUMBRE DE VUELO AERO Y ZANJA	SERVIDUMBRE DE VUELO AERO, VIAL Y ZANJA	OCUPACIÓN TEMPORAL
		REFERENCIA CATASTRAL	MUNICIPIO	POL.	PARC.			Nº AERO	CIM.	PLAT.	SUB.	T. MET.	VIAL	ZANJA	VIAL Y ZANJA					
154	José Barbazán Nieto	15063A02700591 15063A02700592 15063A02700593 15063A02760008	Outes	27	591 592 593 60008	Campo das Vailas	Monte bajo						273						5	
155	Manuel Nieto Barbazán	15063A02700593 15063A02700599	Outes	27	593 599	Campo das Vailas	Monte alto						176						1.085	
156	María Artesana Lema Nieto	15063A02700599 15063A02700600 15063A02700601 15063A02709021 15063A02760008 15063A02809001	Outes	27 28	599 600 601 9021 60008 9001	Canle Covo	Monte alto						182						995	
156	Mónica Lema Nieto	15063A02700599 15063A02700600 15063A02700601 15063A02709021 15063A02760008 15063A02809001	Outes	27 28	599 600 601 9021 60008 9001	Canle Covo	Monte alto						182						995	
164	Doradina Antelo Leis	15057A51300108 15063A02760008	Negreira Outes	513 27	108 60008	Gorgoliño	Monte alto				3.582		730		25					
165	María Teresa Sieira Casais	15063A02800144 15063A02800145 15063A02809014	Outes	28	144 145 9014	Campo das Vailas	Monte bajo						61							
166	María Dolores Romero Guzmán	15063A02800146	Outes	28	146	Campo das Vailas	Monte bajo						71							
167	Germán Nieto Barbazán	15063A02800149 15057A51300106 15057A51300108	Outes Negreira	28 513	149 106 108	Campo das Vailas	Monte bajo						184							
167	Consuelo Nieto Barbazán	15063A02800149 15057A51300106 15057A51300108	Outes Negreira	28 513	149 106 108	Campo das Vailas	Monte bajo						184							
167	José Nieto Barbazán	15063A02800149 15057A51300106 15057A51300108	Outes Negreira	28 513	149 106 108	Campo das Vailas	Monte bajo						184							
167	Laureana Nieto Barbazán	15063A02800149 15057A51300106 15057A51300108	Outes Negreira	28 513	149 106 108	Campo das Vailas	Monte bajo						184							
167	Jesús Nieto Barbazán	15063A02800149 15057A51300106 15057A51300108	Outes Negreira	28 513	149 106 108	Campo das Vailas	Monte bajo						184							
167	Manuel Nieto Barbazán	15063A02800149 15057A51300106 15057A51300108	Outes Negreira	28 513	149 106 108	Campo das Vailas	Monte bajo						184							
167	Guillermo Nieto Barbazán	15063A02800149 15057A51300106 15057A51300108	Outes Negreira	28 513	149 106 108	Campo das Vailas	Monte bajo						184							
167	Sara Nieto Barbazán	15063A02800149 15057A51300106 15057A51300108	Outes Negreira	28 513	149 106 108	Campo das Vailas	Monte bajo						184							
167	Pilar Nieto Román	15063A02800149 15057A51300106 15057A51300108	Outes Negreira	28 513	149 106 108	Campo das Vailas	Monte bajo						184							
167	Carlos Nieto Román	15063A02800149 15057A51300106 15057A51300108	Outes Negreira	28 513	149 106 108	Campo das Vailas	Monte bajo						184							
167	Manuel Nieto Román	15063A02800149 15057A51300106 15057A51300108	Outes Negreira	28 513	149 106 108	Campo das Vailas	Monte bajo						184							
167	Miguel Nieto Román	15063A02800149 15057A51300106 15057A51300108	Outes Negreira	28 513	149 106 108	Campo das Vailas	Monte bajo						184							
168	José Sieira Sieira	15063A02800190 15063A02800191 15063A02809014	Outes Negreira	28 513	190 191 193	Campo das Vailas	Monte bajo						596		13					
181	María Isabel Antelo Nieto	15063A02800184	Outes	28	184	Canle Covo	Monte bajo									116				
182	Beatriz Antelo Fernández	15063A02800168 15063A02800226 15063A02800228	Outes	28	168 226 228	Canle Covo	Monte bajo						596			155				
183	José Manuel Tomé Antelo	15063A02800168 15063A02800206 15063A02800227 15063A02800228	Outes	28	168 206 227 228	Canle Covo	Monte bajo						701		141	1.152	287	18		
184	Tomás García Antelo	15063A02800185	Outes	28	185	Canle Covo	Monte bajo									2.357	625	53	13	
184	Mónica Albor Calviño	15063A02800185	Outes	28	185	Canle Covo	Monte bajo									2.357	625	53	13	
185	Tomás García Antelo	15063A02800185 15063A02800194	Outes	28	185 194	Canle Covo	Monte bajo	OU03	41	420						2.183	68	11	326	
185	Mónica Albor Calviño	15063A02800185 15063A02800194	Outes	28	185 194	Canle Covo	Monte bajo	OU03	41	420						2.183	68	11	326	
186	María del Carmen Rodríguez Antelo	15063A02800186 15063A02800194	Outes	28	186 194	Canle Covo	Monte bajo	OU03	449	1.315						3.705			492	
187	Dolores Buján Cuns	15063A02800186 15063A02800197	Outes	28	186 197	Canle Covo	Monte bajo	OU03		1.465			56		4	2.569	145	18	334	
187	Rosa Buján Cuns	15063A02800186 15063A02800197	Outes	28	186 197	Canle Covo	Monte bajo	OU03		1.465			56		4	2.569	145	18	334	

ANEXO I: RELACIÓN DE BIENES Y DERECHOS AFECTADOS POR LA DECLARACIÓN DE UTILIDAD PÚBLICA VERSIÓN 5 DEL PARQUE EÓLICO OUTES																				
Nº PARCELA	TITULAR PROPUESTO	PARCELA						AFECCIONES (m2)												
	NOMBRE Y APELLIDOS	DATOS CATASTRALES				PARAJE	CULTIVO	PLENO DOMINIO					SERVIDUMBRE DE PASO			SERVIDUMBRE DE VUELO AERO	SERVIDUMBRE DE VUELO AERO Y VIAL	SERVIDUMBRE DE VUELO AERO Y ZANJA	SERVIDUMBRE DE VUELO AERO, VIAL Y ZANJA	OCUPACIÓN TEMPORAL
		REFERENCIA CATASTRAL	MUNICIPIO	POL.	PARC.			Nº AERO	CIM.	PLAT.	SUB.	T. MET.	VIAL	ZANJA	VIAL Y ZANJA					
188	Josefa Fuentes Villar	15063A02800187 15063A02800188 15063A02800197	Outes	28	187 188 197	Canle Covo	Monte bajo	OU03		22				681		64	509			416
188	Ramon Nieto Fuentes	15063A02800187 15063A02800188 15063A02800197	Outes	28	187 188 197	Canle Covo	Monte bajo	OU03		22				681		64	509			416
189	María Josefa Campos Ferreiro y otros	15063A02800188 15063A02800189	Outes	28	188 189	Canle Covo	Monte bajo							121		10				71
190	María Josefa Campos Ferreiro y otros	15063A02800189 15063A02800190	Outes	28	189 190	Canle Covo	Monte bajo							151		12				85
191	María José Louzao Campos	15063A02800190 15063A02800191	Outes	28	190 191	Canle Covo	Monte bajo							186		12				91
192	María José Louzao Campos	15063A02800191 15063A02800192	Outes	28	191 192	Canle Covo	Monte bajo							166		17				131
193	María José Louzao Campos	15063A02800192	Outes	28	192	Canle Covo	Monte bajo							80		20				137
194	Julia Campos Lourido	15063A02800193	Outes	28	193	Canle Covo	Monte bajo							39		1				205
194	Manuel Campos Lourido	15063A02800193 15063A02800196	Outes	28	193 196	Canle Covo	Monte bajo							39		1				205
194	José Campos Lourido	15063A02800193 15063A02800196	Outes	28	193 196	Canle Covo	Monte bajo							39		1				205
195	María Josefa Campos Ferreiro y otros	15063A02800196	Outes	28	196	Canle Covo	Monte bajo							47						186
196	María Pilar Insua Lourido	15063A02800195 15063A02800196 15063A02800201	Outes	28	195 196 201	Canle Covo	Monte bajo							586			1.132			268
197	José Domingo López Antelo	15063A02800195 15063A02800196 15063A02800198 15063A02800200 15063A02800201	Outes	28	195 196 198 200 201	Cova do Pedrouso	Monte bajo							518			3.273			
197	Dominga Felisa Romero Cambeiro	15063A02800195 15063A02800196 15063A02800198 15063A02800200 15063A02800201	Outes	28	195 196 198 200 201	Cova do Pedrouso	Monte bajo							518			3.273			
198	José Domingo López Antelo	15063A02800195 15063A02800198 15063A02800200 15063A02800201	Outes	28	195 198 200 201	Cova do Pedrouso	Monte bajo	OU04	489	830				478			3.979			239
198	Dominga Felisa Romero Cambeiro	15063A02800195 15063A02800198 15063A02800200 15063A02800201	Outes	28	195 198 200 201	Cova do Pedrouso	Monte bajo	OU04	489	830				478			3.979			239
199	Bienvenido Ramón Sanmartín Villar	15057A51300106	Negreira	513	106	Gorgoliño	Prado				25			407		41				88
200	Patricia Lourido Sanmartín	15057A51300128	Negreira	513	128	Fornelos	Monte bajo							13		1				
200	Antonio Lourido Sanmartín	15057A51300128	Negreira	513	128	Fornelos	Monte bajo							13		1				
200	Javier Lourido Sanmartín	15057A51300128	Negreira	513	128	Fornelos	Monte bajo							13		1				
201	Edelmira Sanmartín García	15057A51301019	Negreira	513	1019	Fornelos	Monte bajo													9
202	María Elena Sanmartín Tome	15057A51301019 15057A51301020	Negreira	513	1019 1020	Fornelos	Monte bajo							25						11
203	María Elena Sanmartín Tome	15057A51301020 15057A51301021	Negreira	513	1020 1021	Fornelos	Monte bajo							66						8
204	Sandra Leis Ardións	15057A51330105 15057A51301022	Negreira	513	30105 1022	Casteñal	Monte bajo							5						
205	Víctor García Romarís	15057A51300104 15057A51330105	Negreira	513	104 30105	Casteñal	Prado							130						
206	Sofía García Suárez	15057A51300104	Negreira	513	104	Fornelos	Monte alto							694		2				
207	Masa Común (Concello de Negreira)	15057A51320729	Negreira	513	20729	Salgueira	Monte bajo			1.285		69	1.830		393	749	30		12	1.084
208	Ramón Joaquín Antelo Santos	15063A02800168 15063A02800209 15063A02800228	Outes	28	168 209 228	Chan da Millareira Brañas do Pedrouso	Monte bajo			261				815		80				49
209	Dolores Buján Cuns	15063A02800228 15063A02800206	Outes	28	228 206	Campo do Campelo	Monte bajo			783		69								329
209	Rosa Buján Cuns	15063A02800228 15063A02800206	Outes	28	228 206	Campo do Campelo	Monte bajo			783		69								329
212	José Domingo López Antelo	15063A02800201 15063A02800200	Outes	28	201 200	Braña do Pedrouso	Monte bajo										1.317			



ANEXO I: RELACIÓN DE BIENES Y DERECHOS AFECTADOS POR LA DECLARACIÓN DE UTILIDAD PÚBLICA VERSIÓN 5 DEL PARQUE EÓLICO OUTES																				
Nº PARCELA	TITULAR PROPUESTO	PARCELA						AFECCIONES (m2)												
	NOMBRE Y APELLIDOS	DATOS CATASTRALES				PARAJE	CULTIVO	PLENO DOMINIO					SERVIDUMBRE DE PASO			SERVIDUMBRE DE VUELO AERO	SERVIDUMBRE DE VUELO AERO Y VIAL	SERVIDUMBRE DE VUELO AERO Y ZANJA	SERVIDUMBRE DE VUELO AERO, VIAL Y ZANJA	OCUPACIÓN TEMPORAL
		REFERENCIA CATASTRAL	MUNICIPIO	POL.	PARC.			Nº AERO	CIM.	PLAT.	SUB.	T. MET.	VIAL	ZANJA	VIAL Y ZANJA					
212	Dominga Felisa Romero Cambeiro	15063A02800201 15063A02800200	Outes	28	201 200	Braña do Pedrouso	Monte bajo									1.317				
213	Manuel Lourido Gómez	15063A02800198 15063A02800200 15063A02900446	Outes	28 28 29	198 200 446	Canle Covo Braña do Pedroso	Monte bajo	OU04		1.976				2.274		114	4.400	260	18 3.395	
214	Josefa Fuentes Villar	15063A02900446 15063A02900447	Outes	29	446 447	Covas do Sabade	Monte bajo							31					215	
214	Ramon Nieto Fuentes	15063A02900446 15063A02900447	Outes	29	446 447	Covas do Sabade	Monte bajo							31					215	
215	María José González Nieto	15063A02900447	Outes	29	447	Covas do Sabade	Monte bajo							27			36		298	
216	Antonio Camilo Antelo Nieto	15063A02900448	Outes	29	448	Covas do Sabade	Monte bajo	OU05			353			1			862	12	158	
217	Manuela Sieira Pérez	15063A02900449	Outes	29	449	Covas do Sabade	Monte bajo	OU05			726						1.204			
218	Josefa Fuentes Villar	15063A02900450 15063A02900451	Outes	29	450 451	Covas do Sabade	Monte bajo	OU05	109	430							1.185			
218	Ramon Nieto Fuentes	15063A02900450 15063A02900451	Outes	29	450 451	Covas do Sabade	Monte bajo	OU05	109	430							1.185			
219	María Olga Campos Ferreiro	15063A02900451	Outes	29	451	Covas do Sabade	Monte bajo	OU05	134	111							533			
219	Isolina Campos Lourido	15063A02900451	Outes	29	451	Covas do Sabade	Monte bajo	OU05	134	111							533			
220	María Olga Campos Ferreiro	15063A02900452	Outes	29	452	Covas do Sabade	Monte bajo	OU05	40	153							562			
220	Isolina Campos Lourido	15063A02900452	Outes	29	452	Covas do Sabade	Monte bajo	OU05	40	153							562			
221	Beatriz Antelo Fernández	15063A02900452 15063A02900453	Outes	29	452 453	Covas do Sabade	Monte bajo	OU05		43							1.380			
222	Dolores Buján Cuns	15063A02900454 15063A02900457	Outes	29	454 457	Covas do Sabade	Monte bajo										923			
222	Rosa Buján Cuns	15063A02900454 15063A02900457	Outes	29	454 457	Covas do Sabade	Monte bajo										923			
223	Domingo Antelo Lourido	15063A02900457 15057A02900001	Outes	29	457 1	Covas do Sabade	Monte bajo										303			
242	José Manuel Tomé Antelo	15063A02900491 15063A02900492	Outes	29	491 492	Pedras do Sabade	Monte bajo							6						
243	Josefa Fuentes Villar	15063A02900492	Outes	29	492	Fervenzas	Monte bajo	OU06		60				37			911	15	355	
243	Ramon Nieto Fuentes	15063A02900492	Outes	29	492	Fervenzas	Monte bajo	OU06		60				37			911	15	355	
244	Antonio Antelo Romarís	15063A02900493	Outes	29	493	Fervenzas	Monte bajo	OU06		78							1.608		352	
245	Carmen Lourido Antelo	15063A02900496	Outes	29	496	Fervenzas	Monte bajo	OU06		22							427		105	
246	Carmen Lourido Antelo	15063A02900496 15063A02900497	Outes	29	496 497	Fervenzas	Monte bajo	OU06		22							394		122	
247	Dolores Buján Cuns	15063A02900497	Outes	29	497	Fervenzas	Monte bajo	OU06		45							1.962	189	49	
247	Rosa Buján Cuns	15063A02900497	Outes	29	497	Fervenzas	Monte bajo	OU06		45							1.962	189	49	
248	María José Louzao Campos	15063A02900500	Outes	29	500	Fervenzas	Monte bajo							3			147	55		
248	María Josefa Campos Ferreiro	15063A02900500	Outes	29	500	Fervenzas	Monte bajo							3			147	55		
248	Isolina Campos Lourido	15063A02900500	Outes	29	500	Fervenzas	Monte bajo							3			147	55		
249	María José Louzao Campos	15063A02900500 15063A02900501	Outes	29	500 501	Fervenzas	Monte bajo							36						
249	María Josefa Campos Ferreiro	15063A02900500 15063A02900501	Outes	29	500 501	Fervenzas	Monte bajo							36						
249	Isolina Campos Lourido	15063A02900500 15063A02900501	Outes	29	500 501	Fervenzas	Monte bajo							36						
250	María José Louzao Campos	15063A02900501	Outes	29	501	Fervenzas	Monte bajo							33						
250	María Josefa Campos Ferreiro	15063A02900501	Outes	29	501	Fervenzas	Monte bajo							33						
250	Isolina Campos Lourido	15063A02900501	Outes	29	501	Fervenzas	Monte bajo							33						
250.A	Desconocido (Ilmo. Fiscal de la Audiencia Provincial)	15063A02900509	Outes	29	509	Fervenzas	Monte bajo												1	
250.B	Desconocido (Ilmo. Fiscal de la Audiencia Provincial)	15063A02900510	Outes	29	510	Fervenzas	Monte bajo												2	

ANEXO I: RELACIÓN DE BIENES Y DERECHOS AFECTADOS POR LA DECLARACIÓN DE UTILIDAD PÚBLICA VERSIÓN 5 DEL PARQUE EÓLICO OUTES																				
Nº PARCELA	TITULAR PROPUESTO	PARCELA						AFECCIONES (m2)												
	NOMBRE Y APELLIDOS	DATOS CATASTRALES				PARAJE	CULTIVO	PLENO DOMINIO					SERVIDUMBRE DE PASO			SERVIDUMBRE DE VUELO AERO	SERVIDUMBRE DE VUELO AERO Y VIAL	SERVIDUMBRE DE VUELO AERO Y ZANJA	SERVIDUMBRE DE VUELO AERO, VIAL Y ZANJA	OCUPACIÓN TEMPORAL
		REFERENCIA CATASTRAL	MUNICIPIO	POL.	PARC.			Nº AERO	CIM.	PLAT.	SUB.	T. MET.	VIAL	ZANJA	VIAL Y ZANJA					
250.C	Desconocido (Ilmo. Fiscal de la Audiencia Provincial)	15063A02900511	Outes	29	511	Fervenzas	Monte bajo													3
250.D	Desconocido (Ilmo. Fiscal de la Audiencia Provincial)	15063A02900512	Outes	29	512	Fervenzas	Monte bajo													4
250.E	Desconocido (Ilmo. Fiscal de la Audiencia Provincial)	15063A02900513	Outes	29	513	Fervenzas	Monte bajo													4
250.F	Desconocido (Ilmo. Fiscal de la Audiencia Provincial)	15063A02900514	Outes	29	514	Fervenzas	Monte bajo													3
250.G	Desconocido (Ilmo. Fiscal de la Audiencia Provincial)	15063A02900515	Outes	29	515	Fervenzas	Monte bajo													26
250.H	Desconocido (Ilmo. Fiscal de la Audiencia Provincial)	15063A02900516	Outes	29	516	Fervenzas	Monte bajo													14
250.I	Desconocido (Ilmo. Fiscal de la Audiencia Provincial)	15063A02900517	Outes	29	517	Fervenzas	Monte bajo													8
250.J	Desconocido (Ilmo. Fiscal de la Audiencia Provincial)	15063A02900518	Outes	29	518	Fervenzas	Monte bajo													8
264	José Antelo Lourido	15063A02900519	Outes	29	519	Fervenzas	Monte bajo													37
294	José María Barbazán Gorgal	15057A02900073 15057A02900074	Negreira	29	73 74	Chan da Pena	Monte alto									3.473				
297	María Nieves Barbazán López	15057A02900071 15057A02900074	Negreira	29	71 74	Fonte Travesa	Monte alto									187				
300	María Nieves Barbazán López	15057A02900071	Negreira	29	71	Mensueiro	Monte alto									1.058				
301	José Pais García	15057A02900071 15057A02900072 15057A02900074	Negreira	29	71 72 74	Agro da Pedra Folga	Monte alto	OU07	489	3.221			1.640		249	9.025	208		15	1.691
301	María Ángeles Sieira Gorgal	15057A02900071 15057A02900072 15057A02900074	Negreira	29	71 72 74	Agro da Pedra Folga	Monte alto	OU07	489	3.221			1.640		249	9.025	208		15	1.691
302	Américo Blanco García	15057A02900056 15063A02909030	Negreira	29	56 9030	Laxe	Monte alto						218		35	1.433	283		42	
303	Santiago Campos Mouris	15057A02900032 15057A02900055 15063A02909030	Negreira	29	32 55 9030	Laxe de Ousende Grande	Monte alto	OU06	342	527						3.082	240		35	
304	Antonio García Leis	15057A02900027 15057A02900028 15057A02900029 15057A02900032 15063A02909030	Negreira	29	27 28 29 32 9030	Laxe	Monte alto	OU06	147	1.721						2.257				
304	María Gemma Martínez García	15057A02900027 15057A02900028 15057A02900029 15057A02900032 15063A02909030	Negreira	29	27 28 29 32 9030	Laxe	Monte alto	OU06	147	1.721						2.257				
306	Desconocido (Ilmo. Fiscal de la Audiencia Provincial)	15057A02900027 15063A02909030	Negreira	29	27 9030	Laxe	Monte alto	OU06		346						359				
307	Antonio García Leis	15057A02900027 15063A02909030	Negreira	29	27 9030	Laxe	Monte alto	OU06		178						285	39		5	29
307	María Gemma Martínez García	15057A02900027 15063A02909030	Negreira	29	27 9030	Laxe	Monte alto	OU06		178						285	39		5	29
308	María del Pilar Gorgal Nieto	15057A02900027 15063A02909030	Negreira	29	27 9030	Laxe	Monte bajo						91		11	348	72		10	135
309	Francisco García Pais	15057A02900026 15063A02900489 15063A02900490 15063A02900491 15063A02909030	Negreira	29	26 489 490 491 9030	Laxe	Monte bajo						442		53					357
310	Juan Santifaña Colomer	15057A02900002 15057A02900003 15057A02910025 15057A02910026 15063A02909030	Negreira	29	2 3 10025 10026 9030	Chan do Penedo	Monte bajo						283		47					309
311	Antonio García Leis	15063A02900449 15063A02900450 15057A02900001 15057A02900002	Negreira	29	449 450 1 2	Chan da Lagoa	Monte bajo	OU05	209	530			98			893	277			
311	María Gemma Martínez García	15063A02900449 15063A02900450 15057A02900001 15057A02900002	Negreira	29	449 450 1 2	Chan da Lagoa	Monte bajo	OU05	209	530			98			893	277			
312	Cándido Negreira García	15057A02900002 15057A02900003	Negreira	29	2 3	Chan da Lagoa	Monte alto	OU05		520			745		154	141	385		71	91
313	Angelina Gorgal García	15057A02900003 15057A02900004	Negreira	29	3 4	Chan da Lagoa	Monte alto						219			1.067	11			528

ANEXO I: RELACIÓN DE BIENES Y DERECHOS AFECTADOS POR LA DECLARACIÓN DE UTILIDAD PÚBLICA VERSIÓN 5 DEL PARQUE EÓLICO OUTES																				
Nº PARCELA	TITULAR PROPUESTO	PARCELA						AFECCIONES (m2)												
	NOMBRE Y APELLIDOS	DATOS CATASTRALES				PARAJE	CULTIVO	PLENO DOMINIO					SERVIDUMBRE DE PASO			SERVIDUMBRE DE VUELO AERO	SERVIDUMBRE DE VUELO AERO Y VIAL	SERVIDUMBRE DE VUELO AERO Y ZANJA	SERVIDUMBRE DE VUELO AERO, VIAL Y ZANJA	OCUPACIÓN TEMPORAL
		REFERENCIA CATASTRAL	MUNICIPIO	POL.	PARC.			Nº AERO	CIM.	PLAT.	SUB.	T. MET.	VIAL	ZANJA	VIAL Y ZANJA					
314	María Nieves Barbazán López	15057A02900004 15057A02900005	Negreira	29	4 5	Chan da Lagoa	Monte alto									2.080				141
315	María del Pilar Barbazán Gorgal	15057A02900005 15057A02900006	Negreira	29	5 6	Chan da Lagoa	Monte alto									1.296				
330A	Concello de Negreira	15063A02709008	Outes	27	9008	Camiño Campo Grande	Improductivo						204							
330B	Concello de Outes	15063A02709008	Outes	27	9008	Camiño Campo Grande	Improductivo						536							
331	Concello de Outes	15063A02709016	Outes	27	9016	Camiño	Improductivo						5.206							
332A	Concello de Outes	15063A02760008	Outes	27	60008	Camiño Real	Improductivo						1							
332B	Concello de Negreira	15063A02760008	Outes	27	60008	Camiño Real	Improductivo						173							
332C	Concello de Negreira	15063A02760008 15057A51300108 15063A02800145 15063A02800146	Outes Negreira	27 28 513	60008 145 146 108	Camiño Real	Improductivo						593		23					
333A	Concello de Negreira	15057A51300104 15057A51300106 15057A51300108 15057A51300128 15057A51301019 15057A51301020 15057A51301021 15057A51301022 15057A51309064 15057A51320729 15057A51330105 15063A02800146 15063A02800150 15063A02800193 15063A02800196 15063A02800198 15063A02800200	Negreira Outes	513 28	104 106 108 128 1019 1020 1021 1022 9064 20729 30105 146 150 193 196 198 200	Pista	Improductivo	OU05					3.934		773					
333B	Concello de Outes	15057A51309064 15057A51320729 15063A02800200 15057A02900002 15057A02900003 15063A02900446 15063A02900447 15063A02900448 15063A02900449	Negreira Outes	513 28	9064 20729 200 2 3 446 447 448 449	Pista	Improductivo	OU05		135			986		9		63			
334A	Concello de Outes	15063A02909030	Outes	29	9030	Camiño	Improductivo						7							
334B	Concello de Negreira	15063A02909030	Outes	29	9030	Camiño	Improductivo						396							29

## **ANEXO II**

### **RELACIÓN DE BIENES Y DERECHOS AFECTADOS – NECESARIA EXPROPIACIÓN**

---

ANEXO II: RELACIÓN DE BIENES Y DERECHOS AFECTADOS POR LA DECLARACIÓN DE UTILIDAD PÚBLICA VERSIÓN 5 DEL PARQUE EÓLICO OUTES - NECESARIA EXPROPIACIÓN																				
Nº PARCELA	TITULAR PROPUESTO	PARCELA						AFECCIONES (m2)												
	NOMBRE Y APELLIDOS	DATOS CATASTRALES				PARAJE	CULTIVO	PLENO DOMINIO					SERVIDUMBRE DE PASO			SERVIDUMBRE DE VUELO AERO	SERVIDUMBRE DE VUELO AERO Y VIAL	SERVIDUMBRE DE VUELO AERO Y ZANJA	SERVIDUMBRE DE VUELO AERO, VIAL Y ZANJA	OCUPACIÓN TEMPORAL
		REFERENCIA CATASTRAL	MUNICIPIO	POL.	PARC.			Nº AERO	CIM.	PLAT.	SUB.	T. MET.	VIAL	ZANJA	VIAL Y ZANJA					
1.A	María Del Pilar Nieto Blanco	15063A02700468	Outes	27	468	Laxinas	Monte bajo						118							
2	María Del Pilar Nieto Blanco	15063A02700467	Outes	27	467	Laxinas	Monte bajo						47							
3	José Domínguez Corbal	15063A02700464 15063A02700465 15063A02709008	Outes	27	464 465 9008	Laxinas	Monte alto						194							
4	José Domínguez Corbal	15063A02700466	Outes	27	466	Laxinas	Monte alto						11							
5	Vicente Tuñas Fontás (Rpte. Aurelio Pensado Iglesias )	15063A02700445 15063A02700464 15063A02709008	Outes	27	445 464 9008	Campo Grande	Monte alto						310							
6	Vicente Tuñas Fontás (Rpte. Aurelio Pensado Iglesias )	15063A02700463 15063A02700446	Outes	27	463 446	Campo Grande	Monte alto						37							
7	Manuel Santos Sieira	15063A02700444 15063A02700445 15063A02709008	Outes	27	444 445 9008	Campo Grande	Monte alto						243							
8	Manuel Santos Sieira	15063A02700463 15063A02700446	Outes	27	463 446	Campo Grande	Monte alto						76							
11	Domingo Sieira Blanco	15063A02700442 15063A02700443 15063A02709008	Outes	27	442 443 9008	Campo Grande	Monte alto						210							
12	Domingo Sieira Blanco	15063A02700448	Outes	27	448	Campo Grande	Monte alto						186							
15	Juana Francisca Guzmán Gorgal	15063A02700441 15063A02700428	Outes	27	441 428	Campo Grande	Monte bajo						428							
15	Argentina Guzmán Gorgal	15063A02700441 15063A02700428	Outes	27	441 428	Campo Grande	Monte bajo						428							
15	Silvia Guzmán Teiga	15063A02700441 15063A02700428	Outes	27	441 428	Campo Grande	Monte bajo						428							
15	Cristina Guzmán Teiga	15063A02700441 15063A02700428	Outes	27	441 428	Campo Grande	Monte bajo						428							
15	Inés Guzmán Teiga	15063A02700441 15063A02700428	Outes	27	441 428	Campo Grande	Monte bajo						428							
16	Juana Francisca Guzmán Gorgal	15063A02700440 15063A02700450	Outes	27	440 450	Campo Grande	Monte alto						311							
16	Argentina Guzmán Gorgal	15063A02700440 15063A02700450	Outes	27	440 450	Campo Grande	Monte alto						311							
16	Silvia Guzmán Teiga	15063A02700440 15063A02700450	Outes	27	440 450	Campo Grande	Monte alto						311							
16	Cristina Guzmán Teiga	15063A02700440 15063A02700450	Outes	27	440 450	Campo Grande	Monte alto						311							
16	Inés Guzmán Teiga	15063A02700440 15063A02700450	Outes	27	440 450	Campo Grande	Monte alto						311							
17	Manuel Domínguez Sieira	15063A02700428 15063A02700440 15063A02709008	Outes	27	428 440 9008	Penedo	Monte alto						193							
18	María Olga Campos Ferreiro	15063A02700440 15063A02700451	Outes	27	440 451	Campo Grande	Monte alto						55							
18	Isolina Campos Lourido	15063A02700440 15063A02700451	Outes	27	440 451	Campo Grande	Monte alto						55							
21	Juana Francisca Guzmán Gorgal	15063A02700430 15063A02709008	Outes	27	430 9008	Penedo	Monte bajo						79							
21	Argentina Guzmán Gorgal	15063A02700430 15063A02709008	Outes	27	430 9008	Penedo	Monte bajo						79							
21	Silvia Guzmán Teiga	15063A02700430 15063A02709008	Outes	27	430 9008	Penedo	Monte bajo						79							
21	Cristina Guzmán Teiga	15063A02700430 15063A02709008	Outes	27	430 9008	Penedo	Monte bajo						79							
21	Inés Guzmán Teiga	15063A02700430 15063A02709008	Outes	27	430 9008	Penedo	Monte bajo						79							
22	Juana Francisca Guzmán Gorgal	15063A02700433 15063A02700434	Outes	27	433 434	Penedo	Monte bajo						121							
22	Argentina Guzmán Gorgal	15063A02700433 15063A02700434	Outes	27	433 434	Penedo	Monte bajo						121							
22	Silvia Guzmán Teiga	15063A02700433 15063A02700434	Outes	27	433 434	Penedo	Monte bajo						121							
22	Cristina Guzmán Teiga	15063A02700433 15063A02700434	Outes	27	433 434	Penedo	Monte bajo						121							
22	Inés Guzmán Teiga	15063A02700433 15063A02700434	Outes	27	433 434	Penedo	Monte bajo						121							
23	Juana Francisca Guzmán Gorgal	15063A02700432 15063A02700607 15063A02700608	Outes	27	432 607 608	Penedo	Monte bajo						246							

ANEXO II: RELACIÓN DE BIENES Y DERECHOS AFECTADOS POR LA DECLARACIÓN DE UTILIDAD PÚBLICA VERSIÓN 5 DEL PARQUE EÓLICO OUTES - NECESARIA EXPROPIACIÓN																				
Nº PARCELA	TITULAR PROPUESTO	PARCELA						AFECCIONES (m2)												
	NOMBRE Y APELLIDOS	DATOS CATASTRALES				PARAJE	CULTIVO	PLENO DOMINIO					SERVIDUMBRE DE PASO			SERVIDUMBRE DE VUELO AERO	SERVIDUMBRE DE VUELO AERO Y VIAL	SERVIDUMBRE DE VUELO AERO Y ZANJA	SERVIDUMBRE DE VUELO AERO, VIAL Y ZANJA	OCUPACIÓN TEMPORAL
		REFERENCIA CATASTRAL	MUNICIPIO	POL.	PARC.			Nº AERO	CIM.	PLAT.	SUB.	T. MET.	VIAL	ZANJA	VIAL Y ZANJA					
23	Argentina Guzmán Gorgal	15063A02700432 15063A02700607 15063A02700608	Outes	27	432 607 608	Penedo	Monte bajo						246							
23	Silvia Guzmán Teiga	15063A02700432 15063A02700607 15063A02700608	Outes	27	432 607 608	Penedo	Monte bajo						246							
23	Cristina Guzmán Teiga	15063A02700432 15063A02700607 15063A02700608	Outes	27	432 607 608	Penedo	Monte bajo						246							
23	Inés Guzmán Teiga	15063A02700432 15063A02700607 15063A02700608	Outes	27	432 607 608	Penedo	Monte bajo						246							
23	Laureana Nieto Barbazán	15063A02700432 15063A02700607 15063A02700608	Outes	27	432 607 608	Penedo	Monte bajo						246							
23.A	Juana Francisca Guzmán Gorgal	15063A02700709	Outes	27	709	Penedo	Monte alto						19							
23.A	Argentina Guzmán Gorgal	15063A02700709	Outes	27	709	Penedo	Monte alto						19							
23.A	Silvia Guzmán Teiga	15063A02700709	Outes	27	709	Penedo	Monte alto						19							
23.A	Cristina Guzmán Teiga	15063A02700709	Outes	27	709	Penedo	Monte alto						19							
23.A	Inés Guzmán Teiga	15063A02700709	Outes	27	709	Penedo	Monte alto						19							
23.A	Laureana Nieto Barbazán	15063A02700709	Outes	27	709	Penedo	Monte alto						19							
24	Sofía Gorgal Negreira	15063A02700708	Outes	27	708	Penedo	Monte alto						48							
24	Juana Francisca Guzmán Gorgal	15063A02700708	Outes	27	708	Penedo	Monte alto						48							
24	Argentina Guzmán Gorgal	15063A02700708	Outes	27	708	Penedo	Monte alto						48							
24	Silvia Guzmán Teiga	15063A02700708	Outes	27	708	Penedo	Monte alto						48							
24	Cristina Guzmán Teiga	15063A02700708	Outes	27	708	Penedo	Monte alto						48							
24	Inés Guzmán Teiga	15063A02700708	Outes	27	708	Penedo	Monte alto						48							
24	Angelina Gorgal García	15063A02700708	Outes	27	708	Penedo	Monte alto						48							
24	Laureana Nieto Barbazán	15063A02700708	Outes	27	708	Penedo	Monte alto						48							
25	Sofía Gorgal Negreira	15063A02700613	Outes	27	613	Penedo	Monte alto						54							
25	Juana Francisca Guzmán Gorgal	15063A02700613	Outes	27	613	Penedo	Monte alto						54							
25	Argentina Guzmán Gorgal	15063A02700613	Outes	27	613	Penedo	Monte alto						54							
25	Silvia Guzmán Teiga	15063A02700613	Outes	27	613	Penedo	Monte alto						54							
25	Cristina Guzmán Teiga	15063A02700613	Outes	27	613	Penedo	Monte alto						54							
25	Inés Guzmán Teiga	15063A02700613	Outes	27	613	Penedo	Monte alto						54							
25	Angelina Gorgal García	15063A02700613	Outes	27	613	Penedo	Monte alto						54							
25	Laureana Nieto Barbazán	15063A02700613	Outes	27	613	Penedo	Monte alto						54							
27	Sofía Gorgal Negreira	15063A02700371	Outes	27	371	Saltadores	Monte alto						61							
27	Juana Francisca Guzmán Gorgal	15063A02700371	Outes	27	371	Saltadores	Monte alto						61							
29	Juana Francisca Guzmán Gorgal	15063A02700370	Outes	27	370	Saltadores	Monte alto						79							
29	Argentina Guzmán Gorgal	15063A02700370	Outes	27	370	Saltadores	Monte alto						79							
29	Silvia Guzmán Teiga	15063A02700370	Outes	27	370	Saltadores	Monte alto						79							
29	Cristina Guzmán Teiga	15063A02700370	Outes	27	370	Saltadores	Monte alto						79							
29	Inés Guzmán Teiga	15063A02700370	Outes	27	370	Saltadores	Monte alto						79							

ANEXO II: RELACIÓN DE BIENES Y DERECHOS AFECTADOS POR LA DECLARACIÓN DE UTILIDAD PÚBLICA VERSIÓN 5 DEL PARQUE EÓLICO OUTES - NECESARIA EXPROPIACIÓN																				
Nº PARCELA	TITULAR PROPUESTO	PARCELA						AFECCIONES (m2)												
	NOMBRE Y APELLIDOS	DATOS CATASTRALES				PARAJE	CULTIVO	PLENO DOMINIO					SERVIDUMBRE DE PASO			SERVIDUMBRE DE VUELO AERO	SERVIDUMBRE DE VUELO AERO Y VIAL	SERVIDUMBRE DE VUELO AERO Y ZANJA	SERVIDUMBRE DE VUELO AERO, VIAL Y ZANJA	OCUPACIÓN TEMPORAL
		REFERENCIA CATASTRAL	MUNICIPIO	POL.	PARC.			Nº AERO	CIM.	PLAT.	SUB.	T. MET.	VIAL	ZANJA	VIAL Y ZANJA					
36	Juana Francisca Guzmán Gorgal	15063A02700702	Outes	27	702	Saltadores	Monte alto						47							
36	Argentina Guzmán Gorgal	15063A02700702	Outes	27	702	Saltadores	Monte alto						47							
36	Silvia Guzmán Teiga	15063A02700702	Outes	27	702	Saltadores	Monte alto						47							
36	Cristina Guzmán Teiga	15063A02700702	Outes	27	702	Saltadores	Monte alto						47							
36	Inés Guzmán Teiga	15063A02700702	Outes	27	702	Saltadores	Monte alto						47							
37	Juana Francisca Guzmán Gorgal	15063A02700364	Outes	27	364	Saltadores	Monte alto						40							
37	Argentina Guzmán Gorgal	15063A02700364	Outes	27	364	Saltadores	Monte alto						40							
37	Silvia Guzmán Teiga	15063A02700364	Outes	27	364	Saltadores	Monte alto						40							
37	Cristina Guzmán Teiga	15063A02700364	Outes	27	364	Saltadores	Monte alto						40							
37	Inés Guzmán Teiga	15063A02700364	Outes	27	364	Saltadores	Monte alto						40							
38	Juana Francisca Guzmán Gorgal	15063A02700701	Outes	27	701	Saltadores	Monte alto						18							
38	Argentina Guzmán Gorgal	15063A02700701	Outes	27	701	Saltadores	Monte alto						18							
38	Silvia Guzmán Teiga	15063A02700701	Outes	27	701	Saltadores	Monte alto						18							
38	Cristina Guzmán Teiga	15063A02700701	Outes	27	701	Saltadores	Monte alto						18							
38	Inés Guzmán Teiga	15063A02700701	Outes	27	701	Saltadores	Monte alto						18							
39	Juana Francisca Guzmán Gorgal	15063A02700614	Outes	27	614	Saltadores	Monte alto						30							
39	Argentina Guzmán Gorgal	15063A02700614	Outes	27	614	Saltadores	Monte alto						30							
39	Silvia Guzmán Teiga	15063A02700614	Outes	27	614	Saltadores	Monte alto						30							
39	Cristina Guzmán Teiga	15063A02700614	Outes	27	614	Saltadores	Monte alto						30							
39	Inés Guzmán Teiga	15063A02700614	Outes	27	614	Saltadores	Monte alto						30							
41	Angelina Gorgal García	15063A02700615	Outes	27	615	Saltadores	Monte alto						30							
43	Sofía Gorgal Negreira	15063A02700616	Outes	27	616	Saltadores	Monte alto						30							
43	Juana Francisca Guzmán Gorgal	15063A02700616	Outes	27	616	Saltadores	Monte alto						30							
43	Argentina Guzmán Gorgal	15063A02700616	Outes	27	616	Saltadores	Monte alto						30							
43	Silvia Guzmán Teiga	15063A02700616	Outes	27	616	Saltadores	Monte alto						30							
43	Cristina Guzmán Teiga	15063A02700616	Outes	27	616	Saltadores	Monte alto						30							
43	Inés Guzmán Teiga	15063A02700616	Outes	27	616	Saltadores	Monte alto						30							
43	Angelina Gorgal García	15063A02700616	Outes	27	616	Saltadores	Monte alto						30							
43	Laureana Nieto Barbazán	15063A02700616	Outes	27	616	Saltadores	Monte alto						30							
45	Laureana Nieto Barbazán	15063A02700617	Outes	27	617	Saltadores	Monte alto						43							
46	Antonio Santos Sieira	15063A02700697	Outes	27	697	Saltadores	Monte alto						13							
47	Antonio Santos Sieira	15063A02700363	Outes	27	363	Saltadores	Monte bajo						172							
49	Vicente Tuñas Fontáns (Rpte.Aurelio Pensado Iglesias)	15063A02700360	Outes	27	360	Saltadores	Monte bajo						160							
52	Manuel Domínguez Sieira	15063A02700694	Outes	27	694	Saltadores	Monte bajo						70							
53	Manuel Domínguez Sieira	15063A02700356	Outes	27	356	Saltadores	Monte bajo						187							
55	Manuel Santos Sieira,	15063A02700355	Outes	27	355	Canle dos Bellotes	Monte bajo						183							

ANEXO II: RELACIÓN DE BIENES Y DERECHOS AFECTADOS POR LA DECLARACIÓN DE UTILIDAD PÚBLICA VERSIÓN 5 DEL PARQUE EÓLICO OUTES - NECESARIA EXPROPIACIÓN																				
Nº PARCELA	TITULAR PROPUESTO	PARCELA						AFECCIONES (m2)												
	NOMBRE Y APELLIDOS	DATOS CATASTRALES				PARAJE	CULTIVO	PLENO DOMINIO					SERVIDUMBRE DE PASO			SERVIDUMBRE DE VUELO AERO	SERVIDUMBRE DE VUELO AERO Y VIAL	SERVIDUMBRE DE VUELO AERO Y ZANJA	SERVIDUMBRE DE VUELO AERO, VIAL Y ZANJA	OCUPACIÓN TEMPORAL
		REFERENCIA CATASTRAL	MUNICIPIO	POL.	PARC.			Nº AERO	CIM.	PLAT.	SUB.	T. MET.	VIAL	ZANJA	VIAL Y ZANJA					
56	Manuel Santos Sieira,	15063A02700693 15063A02700718	Outes	27	693 718	Canle dos Bellotes	Monte bajo						19							
57	Manuel Santos Sieira,	15063A02700355 15063A02700719	Outes	27	355 719	Canle dos Bellotes	Monte bajo						179							
62	Manuel Domínguez Sieira	15063A02700690	Outes	27	690	Canle dos Bellotes	Monte bajo													15
63	Manuel Domínguez Sieira	15063A02700350	Outes	27	350	Canle dos Bellotes	Monte bajo						436							
64	Juana Francisca Guzmán Gorgal	15063A02700688 15063A02700689	Outes	27	688 689	Canle dos Bellotes	Monte bajo						30							74
64	Argentina Guzmán Gorgal	15063A02700688 15063A02700689	Outes	27	688 689	Canle dos Bellotes	Monte bajo						30							74
64	Silvia Guzmán Teiga	15063A02700688 15063A02700689	Outes	27	688 689	Canle dos Bellotes	Monte bajo						30							74
64	Cristina Guzmán Teiga	15063A02700688 15063A02700689	Outes	27	688 689	Canle dos Bellotes	Monte bajo						30							74
64	Inés Guzmán Teiga	15063A02700688 15063A02700689	Outes	27	688 689	Canle dos Bellotes	Monte bajo						30							74
65	Juana Francisca Guzmán Gorgal	15063A02700348 15063A02700349	Outes	27	348 349	Canle dos Bellotes	Monte bajo						187							
65	Argentina Guzmán Gorgal	15063A02700348 15063A02700349	Outes	27	348 349	Canle dos Bellotes	Monte bajo						187							
65	Silvia Guzmán Teiga	15063A02700348 15063A02700349	Outes	27	348 349	Canle dos Bellotes	Monte bajo						187							
65	Cristina Guzmán Teiga	15063A02700348 15063A02700349	Outes	27	348 349	Canle dos Bellotes	Monte bajo						187							
65	Inés Guzmán Teiga	15063A02700348 15063A02700349	Outes	27	348 349	Canle dos Bellotes	Monte bajo						187							
88	José María Lema Nieto	15063A02700687 15063A02700688	Outes	27	687 688	Canle dos Bellotes	Monte bajo						47							46
89	José María Lema Nieto	15063A02700347 15063A02700348	Outes	27	347 348	Canle dos Bellotes	Monte alto						301							
93	Vicente Tuñas Fontáns (Rpte.Aurelio Pensado Iglesias)	15063A02700686	Outes	27	686	Canle dos Bellotes	Monte bajo						115							
95	Vicente Tuñas Fontáns (Rpte.Aurelio Pensado Iglesias)	15063A02700686	Outes	27	686	Canle dos Bellotes	Monte bajo						130							
96	Juana Francisca Guzmán Gorgal	15063A02700251	Outes	27	251	Canle dos Bellotes	Monte bajo						85							
96	Argentina Guzmán Gorgal	15063A02700251	Outes	27	251	Canle dos Bellotes	Monte bajo						85							
96	Silvia Guzmán Teiga	15063A02700251	Outes	27	251	Canle dos Bellotes	Monte bajo						85							
96	Cristina Guzmán Teiga	15063A02700251	Outes	27	251	Canle dos Bellotes	Monte bajo						85							
96	Inés Guzmán Teiga	15063A02700251	Outes	27	251	Canle dos Bellotes	Monte bajo						85							
96.A	Desconocido (Ilmo. Fiscal de la Audiencia Provincial)	15063A02700251	Outes	27	251	Monte Agudo	Monte bajo													6
96.B	Desconocido (Ilmo. Fiscal de la Audiencia Provincial)	15063A02700250	Outes	27	250	Monte Agudo	Monte bajo													120
97	Juana Francisca Guzmán Gorgal	15063A02700685	Outes	27	685	Canle Grande	Monte alto						261							
97	Argentina Guzmán Gorgal	15063A02700685	Outes	27	685	Canle Grande	Monte alto						261							
97	Silvia Guzmán Teiga	15063A02700685	Outes	27	685	Canle Grande	Monte alto						261							
97	Cristina Guzmán Teiga	15063A02700685	Outes	27	685	Canle Grande	Monte alto						261							
97	Inés Guzmán Teiga	15063A02700685	Outes	27	685	Canle Grande	Monte alto						261							
99	Juana Francisca Guzmán Gorgal	15063A02700685	Outes	27	685	Canle Grande	Monte alto						238							
99	Argentina Guzmán Gorgal	15063A02700685	Outes	27	685	Canle Grande	Monte alto						238							
99	Silvia Guzmán Teiga	15063A02700685	Outes	27	685	Canle Grande	Monte alto						238							
99	Cristina Guzmán Teiga	15063A02700685	Outes	27	685	Canle Grande	Monte alto						238							
99	Inés Guzmán Teiga	15063A02700685	Outes	27	685	Canle Grande	Monte alto						238							



ANEXO II: RELACIÓN DE BIENES Y DERECHOS AFECTADOS POR LA DECLARACIÓN DE UTILIDAD PÚBLICA VERSIÓN 5 DEL PARQUE EÓLICO OUTES - NECESARIA EXPROPIACIÓN																				
Nº PARCELA	TITULAR PROPUESTO	PARCELA						AFECCIONES (m2)												
	NOMBRE Y APELLIDOS	DATOS CATASTRALES				PARAJE	CULTIVO	PLENO DOMINIO					SERVIDUMBRE DE PASO			SERVIDUMBRE DE VUELO AERO	SERVIDUMBRE DE VUELO AERO Y VIAL	SERVIDUMBRE DE VUELO AERO Y ZANJA	SERVIDUMBRE DE VUELO AERO, VIAL Y ZANJA	OCUPACIÓN TEMPORAL
		REFERENCIA CATASTRAL	MUNICIPIO	POL.	PARC.			Nº AERO	CIM.	PLAT.	SUB.	T. MET.	VIAL	ZANJA	VIAL Y ZANJA					
101	Manuel Domínguez Sieira	15063A02700684	Outes	27	684	Monte Agudo	Monte bajo						172							
103	Manuel Domínguez Sieira	15063A02700684 15063A02700244	Outes	27	684 244	Monte Agudo	Monte bajo						209							
104	Juana Francisca Guzmán Gorgal	15063A02700682 15063A02700683	Outes	27	682 683	Monte Agudo	Monte bajo						85							19
104	Argentina Guzmán Gorgal	15063A02700682 15063A02700683	Outes	27	682 683	Monte Agudo	Monte bajo						85							19
104	Silvia Guzmán Teiga	15063A02700682 15063A02700683	Outes	27	682 683	Monte Agudo	Monte bajo						85							19
104	Cristina Guzmán Teiga	15063A02700682 15063A02700683	Outes	27	682 683	Monte Agudo	Monte bajo						85							19
104	Inés Guzmán Teiga	15063A02700682 15063A02700683	Outes	27	682 683	Monte Agudo	Monte bajo						85							19
104A	Desconocido (Ilmo. Fiscal de la Audiencia Provincial)	15063A02700682	Outes	27	682	Monte Agudo	Monte bajo													15
105	Juana Francisca Guzmán Gorgal	15063A02700243 15063A02700244	Outes	27	243 244	Monte Agudo	Monte bajo						213							
105	Argentina Guzmán Gorgal	15063A02700243 15063A02700244	Outes	27	243 244	Monte Agudo	Monte bajo						213							
105	Silvia Guzmán Teiga	15063A02700243 15063A02700244	Outes	27	243 244	Monte Agudo	Monte bajo						213							
105	Cristina Guzmán Teiga	15063A02700243 15063A02700244	Outes	27	243 244	Monte Agudo	Monte bajo						213							
105	Inés Guzmán Teiga	15063A02700243 15063A02700244	Outes	27	243 244	Monte Agudo	Monte bajo						213							
107	Juana Francisca Guzmán Gorgal	15063A02700243	Outes	27	243	Monte Agudo	Monte bajo						116							
107	Argentina Guzmán Gorgal	15063A02700243	Outes	27	243	Monte Agudo	Monte bajo						116							
107	Silvia Guzmán Teiga	15063A02700243	Outes	27	243	Monte Agudo	Monte bajo						116							
107	Cristina Guzmán Teiga	15063A02700243	Outes	27	243	Monte Agudo	Monte bajo						116							
107	Inés Guzmán Teiga	15063A02700243	Outes	27	243	Monte Agudo	Monte bajo						116							
109	Juana Francisca Guzmán Gorgal	15063A02700240 15063A02700243	Outes	27	240 243	Monte Agudo	Monte bajo						106							
109	Argentina Guzmán Gorgal	15063A02700240 15063A02700243	Outes	27	240 243	Monte Agudo	Monte bajo						106							
109	Silvia Guzmán Teiga	15063A02700240 15063A02700243	Outes	27	240 243	Monte Agudo	Monte bajo						106							
109	Cristina Guzmán Teiga	15063A02700240 15063A02700243	Outes	27	240 243	Monte Agudo	Monte bajo						106							
109	Inés Guzmán Teiga	15063A02700240 15063A02700243	Outes	27	240 243	Monte Agudo	Monte bajo						106							
116	Juana Francisca Guzmán Gorgal	15063A02700225 15063A02700226 15063A02700229	Outes	27	225 226 229	Monte Agudo	Monte bajo						285							
116	Argentina Guzmán Gorgal	15063A02700225 15063A02700226 15063A02700229	Outes	27	225 226 229	Monte Agudo	Monte bajo						285							
116	Silvia Guzmán Teiga	15063A02700225 15063A02700226 15063A02700229	Outes	27	225 226 229	Monte Agudo	Monte bajo						285							
116	Cristina Guzmán Teiga	15063A02700225 15063A02700226 15063A02700229	Outes	27	225 226 229	Monte Agudo	Monte bajo						285							
116	Inés Guzmán Teiga	15063A02700225 15063A02700226 15063A02700229	Outes	27	225 226 229	Monte Agudo	Monte bajo						285							
117	Juana Francisca Guzmán Gorgal	15063A02700225 15063A02700536	Outes	27	225 536	Monte Agudo	Monte bajo						317							
117	Argentina Guzmán Gorgal	15063A02700225 15063A02700536	Outes	27	225 536	Monte Agudo	Monte bajo						317							
117	Silvia Guzmán Teiga	15063A02700225 15063A02700536	Outes	27	225 536	Monte Agudo	Monte bajo						317							
117	Cristina Guzmán Teiga	15063A02700225 15063A02700536	Outes	27	225 536	Monte Agudo	Monte bajo						317							
117	Inés Guzmán Teiga	15063A02700225 15063A02700536	Outes	27	225 536	Monte Agudo	Monte bajo						317							
119	Antonio Santos Sieira	15063A02700536	Outes	27	536	Monte Agudo	Monte bajo						301							
121	Felicindo Barbazán Nieto	15063A02700535 15063A02700672	Outes	27	535 672	Pedra Ventana	Monte bajo						306							37

ANEXO II: RELACIÓN DE BIENES Y DERECHOS AFECTADOS POR LA DECLARACIÓN DE UTILIDAD PÚBLICA VERSIÓN 5 DEL PARQUE EÓLICO OUTES - NECESARIA EXPROPIACIÓN																				
Nº PARCELA	TITULAR PROPUESTO	PARCELA						AFECCIONES (m2)												
	NOMBRE Y APELLIDOS	DATOS CATASTRALES				PARAJE	CULTIVO	PLENO DOMINIO					SERVIDUMBRE DE PASO			SERVIDUMBRE DE VUELO AERO	SERVIDUMBRE DE VUELO AERO Y VIAL	SERVIDUMBRE DE VUELO AERO Y ZANJA	SERVIDUMBRE DE VUELO AERO, VIAL Y ZANJA	OCUPACIÓN TEMPORAL
		REFERENCIA CATASTRAL	MUNICIPIO	POL.	PARC.			Nº AERO	CIM.	PLAT.	SUB.	T. MET.	VIAL	ZANJA	VIAL Y ZANJA					
121	Hermosinda Barbazán Nieto	15063A02700535 15063A02700672	Outes	27	535 672	Pedra Ventana	Monte bajo						306							37
124	Do Artesanato Cac S.L.	15063A02700534 15063A02700670 15063A02700671	Outes	27	534 670 671	Pedra Ventana	Monte bajo						166							
126	Carmen Casais Nieto	15063A02700669 15063A02700670	Outes	27	669 670	Pedra Ventana	Monte bajo						121							
127	Juana Francisca Guzmán Gorgal	15063A02700668 15063A02700669	Outes	27	668 669	Pedra Ventana	Monte bajo						128							
127	Argentina Guzmán Gorgal	15063A02700668 15063A02700669	Outes	27	668 669	Pedra Ventana	Monte bajo						128							
127	Silvia Guzmán Teiga	15063A02700668 15063A02700669	Outes	27	668 669	Pedra Ventana	Monte bajo						128							
127	Cristina Guzmán Teiga	15063A02700668 15063A02700669	Outes	27	668 669	Pedra Ventana	Monte bajo						128							
127	Inés Guzmán Teiga	15063A02700668 15063A02700669	Outes	27	668 669	Pedra Ventana	Monte bajo						128							
128	José María Lema Nieto	15063A02700667 15063A02700668	Outes	27	667 668	Pedra Ventana	Monte bajo						263							
128	María Hermitas Lema Nieto	15063A02700667 15063A02700668	Outes	27	667 668	Pedra Ventana	Monte bajo						263							
129	Germán Nieto Barbazán	15063A02700530 15063A02700666 15063A02700667	Outes	27	530 666 667	Pedra Ventana	Monte bajo						223							
129	Consuelo Nieto Barbazán	15063A02700530 15063A02700666 15063A02700667	Outes	27	530 666 667	Pedra Ventana	Monte bajo						223							
129	José Nieto Barbazán	15063A02700530 15063A02700666 15063A02700667	Outes	27	530 666 667	Pedra Ventana	Monte bajo						223							
129	Laureana Nieto Barbazán	15063A02700530 15063A02700666 15063A02700667	Outes	27	530 666 667	Pedra Ventana	Monte bajo						223							
129	Jesús Nieto Barbazán	15063A02700530 15063A02700666 15063A02700667	Outes	27	530 666 667	Pedra Ventana	Monte bajo						223							
129	Manuel Nieto Barbazán	15063A02700530 15063A02700666 15063A02700667	Outes	27	530 666 667	Pedra Ventana	Monte bajo						223							
129	Guillermo Nieto Barbazán	15063A02700530 15063A02700666 15063A02700667	Outes	27	530 666 667	Pedra Ventana	Monte bajo						223							
129	Sara Nieto Barbazán	15063A02700530 15063A02700666 15063A02700667	Outes	27	530 666 667	Pedra Ventana	Monte bajo						223							
129	Pilar Nieto Román	15063A02700530 15063A02700666 15063A02700667	Outes	27	530 666 667	Pedra Ventana	Monte bajo						223							
129	Carlos Nieto Román	15063A02700530 15063A02700666 15063A02700667	Outes	27	530 666 667	Pedra Ventana	Monte bajo						223							
129	Manuel Nieto Román	15063A02700530 15063A02700666 15063A02700667	Outes	27	530 666 667	Pedra Ventana	Monte bajo						223							
129	Miguel Nieto Román	15063A02700530 15063A02700666 15063A02700667	Outes	27	530 666 667	Pedra Ventana	Monte bajo						223							
137	Do Artesanato Cac S.L.	15063A02700662 15063A02700525	Outes	27	662 525	Pedra Ventana	Monte bajo						80							23
139	José María Lema Nieto	15063A02700661	Outes	27	661	Rego da Camba	Monte bajo						233							
139	María Hermitas Lema Nieto	15063A02700661	Outes	27	661	Rego da Camba	Monte bajo						233							
143	Germán Nieto Barbazán	15063A02700564 15063A02700656 15063A02700657 15063A02700658	Outes	27	564 656 657 658	Camiño Real Pedra Ventana Pedra da Vela	Monte bajo						525							
143	Consuelo Nieto Barbazán	15063A02700564 15063A02700656 15063A02700657 15063A02700658	Outes	27	564 656 657 658	Camiño Real Pedra Ventana Pedra da Vela	Monte bajo						525							
143	José Nieto Barbazán	15063A02700564 15063A02700656 15063A02700657 15063A02700658	Outes	27	564 656 657 658	Camiño Real Pedra Ventana Pedra da Vela	Monte bajo						525							
143	Laureana Nieto Barbazán	15063A02700564 15063A02700656 15063A02700657 15063A02700658	Outes	27	564 656 657 658	Camiño Real Pedra Ventana Pedra da Vela	Monte bajo						525							

ANEXO II: RELACIÓN DE BIENES Y DERECHOS AFECTADOS POR LA DECLARACIÓN DE UTILIDAD PÚBLICA VERSIÓN 5 DEL PARQUE EÓLICO OUTES - NECESARIA EXPROPIACIÓN																				
Nº PARCELA	TITULAR PROPUESTO	PARCELA						AFECCIONES (m2)												
	NOMBRE Y APELLIDOS	DATOS CATASTRALES				PARAJE	CULTIVO	PLENO DOMINIO					SERVIDUMBRE DE PASO			SERVIDUMBRE DE VUELO AERO	SERVIDUMBRE DE VUELO AERO Y VIAL	SERVIDUMBRE DE VUELO AERO Y ZANJA	SERVIDUMBRE DE VUELO AERO, VIAL Y ZANJA	OCUPACIÓN TEMPORAL
		REFERENCIA CATASTRAL	MUNICIPIO	POL.	PARC.			Nº AERO	CIM.	PLAT.	SUB.	T. MET.	VIAL	ZANJA	VIAL Y ZANJA					
143	Jesús Nieto Barbazán	15063A02700564 15063A02700656 15063A02700657 15063A02700658	Outes	27	564 656 657 658	Camíño Real Pedra Ventana Pedra da Vela	Monte bajo							525						
143	Manuel Nieto Barbazán	15063A02700564 15063A02700656 15063A02700657 15063A02700658	Outes	27	564 656 657 658	Camíño Real Pedra Ventana Pedra da Vela	Monte bajo							525						
143	Guillermo Nieto Barbazán	15063A02700564 15063A02700656 15063A02700657 15063A02700658	Outes	27	564 656 657 658	Camíño Real Pedra Ventana Pedra da Vela	Monte bajo							525						
143	Sara Nieto Barbazán	15063A02700564 15063A02700656 15063A02700657 15063A02700658	Outes	27	564 656 657 658	Camíño Real Pedra Ventana Pedra da Vela	Monte bajo							525						
143	Pilar Nieto Román	15063A02700564 15063A02700656 15063A02700657 15063A02700658	Outes	27	564 656 657 658	Camíño Real Pedra Ventana Pedra da Vela	Monte bajo							525						
143	Carlos Nieto Román	15063A02700564 15063A02700656 15063A02700657 15063A02700658	Outes	27	564 656 657 658	Camíño Real Pedra Ventana Pedra da Vela	Monte bajo							525						
143	Manuel Nieto Román	15063A02700564 15063A02700656 15063A02700657 15063A02700658	Outes	27	564 656 657 658	Camíño Real Pedra Ventana Pedra da Vela	Monte bajo							525						
143	Miguel Nieto Román	15063A02700564 15063A02700656 15063A02700657 15063A02700658	Outes	27	564 656 657 658	Camíño Real Pedra Ventana Pedra da Vela	Monte bajo							525						
145	Juana Francisca Guzmán Gorgal	15063A02700565 15063A02700655	Outes	27	565 655	Camíño Real Pedra Ventana	Monte bajo							294						
145	Argentina Guzmán Gorgal	15063A02700565 15063A02700655	Outes	27	565 655	Camíño Real Pedra Ventana	Monte bajo							294						
145	Silvia Guzmán Teiga	15063A02700565 15063A02700655	Outes	27	565 655	Camíño Real Pedra Ventana	Monte bajo							294						
145	Cristina Guzmán Teiga	15063A02700565 15063A02700655	Outes	27	565 655	Camíño Real Pedra Ventana	Monte bajo							294						
145	Inés Guzmán Teiga	15063A02700565 15063A02700655	Outes	27	565 655	Camíño Real Pedra Ventana	Monte bajo							294						
146	Hermosinda Barbazán Nieto	15063A02700565 15063A02700571	Outes	27	565 571	Camíño Real Pedra Ventana	Monte bajo							683						
146	Felicindo Barbazán Nieto	15063A02700565 15063A02700571	Outes	27	565 571	Camíño Real Pedra Ventana	Monte bajo							683						
147	Dolores Laura Sieira Casais	15063A02700570 15063A02700571	Outes	27	570 571	Pedra Trigueira	Monte bajo							479						
150	Celia Casais Nieto	15063A02700582 15063A02700583 15063A02700586	Outes	27	582 583 586	Campo das Vailas	Monte alto							288						
151	Juana Francisca Guzmán Gorgal	15063A02700583 15063A02700586	Outes	27	583 586	Campo das Vailas	Monte alto							252						
151	Argentina Guzmán Gorgal	15063A02700583 15063A02700586	Outes	27	583 586	Campo das Vailas	Monte alto							252						
151	Silvia Guzmán Teiga	15063A02700583 15063A02700586	Outes	27	583 586	Campo das Vailas	Monte alto							252						
151	Cristina Guzmán Teiga	15063A02700583 15063A02700586	Outes	27	583 586	Campo das Vailas	Monte alto							252						
151	Inés Guzmán Teiga	15063A02700583 15063A02700586	Outes	27	583 586	Campo das Vailas	Monte alto							252						
165	María Teresa Sieira Casais	15063A02800144 15063A02800145 15063A02809014	Outes	28	144 145 9014	Campo das Vailas	Monte bajo							61						
167	Germán Nieto Barbazán	15063A02800149 15057A51300106 15057A51300108	Outes Negreira	28 513	149 106 108	Campo das Vailas	Monte bajo							184						
167	Consuelo Nieto Barbazán	15063A02800149 15057A51300106 15057A51300108	Outes Negreira	28 513	149 106 108	Campo das Vailas	Monte bajo							184						
167	José Nieto Barbazán	15063A02800149 15057A51300106 15057A51300108	Outes Negreira	28 513	149 106 108	Campo das Vailas	Monte bajo							184						
167	Laureana Nieto Barbazán	15063A02800149 15057A51300106 15057A51300108	Outes Negreira	28 513	149 106 108	Campo das Vailas	Monte bajo							184						
167	Jesús Nieto Barbazán	15063A02800149 15057A51300106 15057A51300108	Outes Negreira	28 513	149 106 108	Campo das Vailas	Monte bajo							184						
167	Manuel Nieto Barbazán	15063A02800149 15057A51300106 15057A51300108	Outes Negreira	28 513	149 106 108	Campo das Vailas	Monte bajo							184						
167	Guillermo Nieto Barbazán	15063A02800149 15057A51300106 15057A51300108	Outes Negreira	28 513	149 106 108	Campo das Vailas	Monte bajo							184						

ANEXO II: RELACIÓN DE BIENES Y DERECHOS AFECTADOS POR LA DECLARACIÓN DE UTILIDAD PÚBLICA VERSIÓN 5 DEL PARQUE EÓLICO OUTES - NECESARIA EXPROPIACIÓN																				
Nº PARCELA	TITULAR PROPUESTO	PARCELA						AFECCIONES (m2)												
	NOMBRE Y APELLIDOS	DATOS CATASTRALES				PARAJE	CULTIVO	PLENO DOMINIO					SERVIDUMBRE DE PASO			SERVIDUMBRE DE VUELO AERO	SERVIDUMBRE DE VUELO AERO Y VIAL	SERVIDUMBRE DE VUELO AERO Y ZANJA	SERVIDUMBRE DE VUELO AERO, VIAL Y ZANJA	OCUPACIÓN TEMPORAL
		REFERENCIA CATASTRAL	MUNICIPIO	POL.	PARC.			Nº AERO	CIM.	PLAT.	SUB.	T. MET.	VIAL	ZANJA	VIAL Y ZANJA					
167	Sara Nieto Barbazán	15063A02800149 15057A51300106 15057A51300108	Outes Negreira	28 513	149 106 108	Campo das Vailas	Monte bajo						184							
167	Pilar Nieto Román	15063A02800149 15057A51300106 15057A51300108	Outes Negreira	28 513	149 106 108	Campo das Vailas	Monte bajo						184							
167	Carlos Nieto Román	15063A02800149 15057A51300106 15057A51300108	Outes Negreira	28 513	149 106 108	Campo das Vailas	Monte bajo						184							
167	Manuel Nieto Román	15063A02800149 15057A51300106 15057A51300108	Outes Negreira	28 513	149 106 108	Campo das Vailas	Monte bajo						184							
167	Miguel Nieto Román	15063A02800149 15057A51300106 15057A51300108	Outes Negreira	28 513	149 106 108	Campo das Vailas	Monte bajo						184							
181	María Isabel Antelo Nieto	15063A02800184	Outes	28	184	Canle Covo	Monte bajo									116				
182	Beatriz Antelo Fernández	15063A02800168 15063A02800226 15063A02800228	Outes	28	168 226 228	Canle Covo	Monte bajo						596			155				
183	José Manuel Tomé Antelo	15063A02800168 15063A02800206 15063A02800227 15063A02800236	Outes	28	168 206 227 236	Canle Covo	Monte bajo						701		141	1.152	287	18		
184	Tomás García Antelo	15063A02800185	Outes	28	185	Canle Covo	Monte bajo									2.357	625	53	13	
184	Mónica Albor Calviño	15063A02800185	Outes	28	185	Canle Covo	Monte bajo									2.357	625	53	13	
185	Tomás García Antelo	15063A02800185 15063A02800194	Outes	28	185 194	Canle Covo	Monte bajo	OU03	41	420						2.183	68	11	326	
185	Mónica Albor Calviño	15063A02800185 15063A02800194	Outes	28	185 194	Canle Covo	Monte bajo	OU03	41	420						2.183	68	11	326	
189	María Josefa Campos Ferreiro y otros	15063A02800188 15063A02800189	Outes	28	188 189	Canle Covo	Monte bajo						121		10				71	
190	María Josefa Campos Ferreiro y otros	15063A02800189 15063A02800190	Outes	28	189 190	Canle Covo	Monte bajo						151		12				85	
191	María José Louzao Campos	15063A02800190 15063A02800191	Outes	28	190 191	Canle Covo	Monte bajo						186		12				91	
192	María José Louzao Campos	15063A02800191 15063A02800192	Outes	28	191 192	Canle Covo	Monte bajo						166		17				131	
193	María José Louzao Campos	15063A02800192	Outes	28	192	Canle Covo	Monte bajo						80		20				137	
194	Julia Campos Lourido	15063A02800193	Outes	28	193	Canle Covo	Monte bajo						39		1				205	
194	Manuel Campos Lourido	15063A02800193 15063A02800196	Outes	28	193 196	Canle Covo	Monte bajo						39		1				205	
194	José Campos Lourido	15063A02800193 15063A02800196	Outes	28	193 196	Canle Covo	Monte bajo						39		1				205	
195	María Josefa Campos Ferreiro y otros	15063A02800196	Outes	28	196	Canle Covo	Monte bajo						47						186	
200	Patricia Lourido Sanmartín	15057A51300128	Negreira	513	128	Fornelos	Monte bajo						13		1					
200	Antonio Lourido Sanmartín	15057A51300128	Negreira	513	128	Fornelos	Monte bajo						13		1					
200	Javier Lourido Sanmartín	15057A51300128	Negreira	513	128	Fornelos	Monte bajo						13		1					
202	María Elena Sanmartín Tome	15057A51301019 15057A51301020	Negreira	513	1019 1020	Fornelos	Monte bajo						25						11	
203	María Elena Sanmartín Tome	15057A51301020 15057A51301021	Negreira	513	1020 1021	Fornelos	Monte bajo						66						8	
207	Mesa Común (Concello de Negreira)	15057A51320729	Negreira	513	20729	Salgueira	Monte bajo			1.285		69	1.830		393	749	30	12	1.084	
208	Ramón Joaquín Antelo Santos	15063A02800168 15063A02800209 15063A02800228	Outes	28	168 209 228	Canle Covo Millareira Brañas do Pedroso	Monte bajo			261			815		80				49	
213	Manuel Lourido Gómez	15063A02800198 15063A02800200 15063A02900446	Outes	28 28 29	198 200 446	Canle Covo Braña do Pedroso	Monte bajo	OU04		1.976			2.274		114	4.400	260	18	3.395	
219	María Olga Campos Ferreiro	15063A02900451	Outes	29	451	Covas do Sabade	Monte bajo	OU05	134	111						533				
219	Isolina Campos Lourido	15063A02900451	Outes	29	451	Covas do Sabade	Monte bajo	OU05	134	111						533				
220	María Olga Campos Ferreiro	15063A02900452	Outes	29	452	Covas do Sabade	Monte bajo	OU05	40	153						562				
220	Isolina Campos Lourido	15063A02900452	Outes	29	452	Covas do Sabade	Monte bajo	OU05	40	153						562				
221	Beatriz Antelo Fernández	15063A02900452 15063A02900453	Outes	29	452 453	Covas do Sabade	Monte bajo	OU05		43						1.380				
242	José Manuel Tomé Antelo	15063A02900491 15063A02900492	Outes	29	491 492	Pedras do Sabade	Monte bajo						6							

ANEXO II: RELACIÓN DE BIENES Y DERECHOS AFECTADOS POR LA DECLARACIÓN DE UTILIDAD PÚBLICA VERSIÓN 5 DEL PARQUE EÓLICO OUTES - NECESARIA EXPROPIACIÓN																				
Nº PARCELA	TITULAR PROPUESTO	PARCELA						AFECCIONES (m2)												
	NOMBRE Y APELLIDOS	DATOS CATASTRALES				PARAJE	CULTIVO	PLENO DOMINIO					SERVIDUMBRE DE PASO			SERVIDUMBRE DE VUELO AERO	SERVIDUMBRE DE VUELO AERO Y VIAL	SERVIDUMBRE DE VUELO AERO Y ZANJA	SERVIDUMBRE DE VUELO AERO, VIAL Y ZANJA	OCUPACIÓN TEMPORAL
		REFERENCIA CATASTRAL	MUNICIPIO	POL.	PARC.			Nº AERO	CIM.	PLAT.	SUB.	T. MET.	VIAL	ZANJA	VIAL Y ZANJA					
244	Antonio Antelo Romarís	15063A02900493	Outes	29	493	Fervenzas	Monte bajo	OU06		78						1.608			352	
248	María José Louzao Campos	15063A02900500	Outes	29	500	Fervenzas	Monte bajo						3			147	55			
248	María Josefa Campos Ferreiro	15063A02900500	Outes	29	500	Fervenzas	Monte bajo						3			147	55			
248	Isolina Campos Lourido	15063A02900500	Outes	29	500	Fervenzas	Monte bajo						3			147	55			
249	María José Louzao Campos	15063A02900500 15063A02900501	Outes	29	500 501	Fervenzas	Monte bajo						36							
249	María Josefa Campos Ferreiro	15063A02900500 15063A02900501	Outes	29	500 501	Fervenzas	Monte bajo						36							
249	Isolina Campos Lourido	15063A02900500 15063A02900501	Outes	29	500 501	Fervenzas	Monte bajo						36							
250	María José Louzao Campos	15063A02900501	Outes	29	501	Fervenzas	Monte bajo						33							
250	María Josefa Campos Ferreiro	15063A02900501	Outes	29	501	Fervenzas	Monte bajo						33							
250	Isolina Campos Lourido	15063A02900501	Outes	29	501	Fervenzas	Monte bajo						33							
250.A	Desconocido (Ilmo. Fiscal de la Audiencia Provincial)	15063A02900509	Outes	29	509	Fervenzas	Monte bajo												1	
250.B	Desconocido (Ilmo. Fiscal de la Audiencia Provincial)	15063A02900510	Outes	29	510	Fervenzas	Monte bajo												2	
250.C	Desconocido (Ilmo. Fiscal de la Audiencia Provincial)	15063A02900511	Outes	29	511	Fervenzas	Monte bajo												3	
250.D	Desconocido (Ilmo. Fiscal de la Audiencia Provincial)	15063A02900512	Outes	29	512	Fervenzas	Monte bajo												4	
250.E	Desconocido (Ilmo. Fiscal de la Audiencia Provincial)	15063A02900513	Outes	29	513	Fervenzas	Monte bajo												4	
250.F	Desconocido (Ilmo. Fiscal de la Audiencia Provincial)	15063A02900514	Outes	29	514	Fervenzas	Monte bajo												3	
250.G	Desconocido (Ilmo. Fiscal de la Audiencia Provincial)	15063A02900515	Outes	29	515	Fervenzas	Monte bajo												26	
250.H	Desconocido (Ilmo. Fiscal de la Audiencia Provincial)	15063A02900516	Outes	29	516	Fervenzas	Monte bajo												14	
250.I	Desconocido (Ilmo. Fiscal de la Audiencia Provincial)	15063A02900517	Outes	29	517	Fervenzas	Monte bajo												8	
250.J	Desconocido (Ilmo. Fiscal de la Audiencia Provincial)	15063A02900518	Outes	29	518	Fervenzas	Monte bajo												8	
264	José Antelo Lourido	15063A02900519	Outes	29	519	Fervenzas	Monte bajo												37	
302	Américo Blanco García	15057A02900056 15063A02909030	Negreira	29	56 9030	Laxe	Monte alto						218		35	1.433	283	42		
304	Antonio García Leis	15057A02900027 15057A02900028 15057A02900029 15057A02900032 15063A02909030	Negreira	29	27 28 29 32 9030	Laxe	Monte alto	OU06	147	1.721						2.257				
304	María Gemma Martínez García	15057A02900027 15057A02900028 15057A02900029 15057A02900032	Negreira	29	27 28 29 32	Laxe	Monte alto	OU06	147	1.721						2.257				
306	Desconocido (Ilmo. Fiscal de la Audiencia Provincial)	15057A02900027 15063A02909030	Negreira	29	27 9030	Laxe	Monte alto	OU06		346						359				
307	Antonio García Leis	15057A02900027 15063A02909030	Negreira	29	27 9030	Laxe	Monte alto	OU06		178						285	39	5	29	
307	María Gemma Martínez García	15057A02900027 15063A02909030	Negreira	29	27 9030	Laxe	Monte alto	OU06		178						285	39	5	29	
309	Francisco García Pais	15057A02900026 15063A02900489 15063A02900490 15063A02900491 15063A02909030	Negreira	29	26 489 490 491 9030	Laxe	Monte bajo						442		53				357	
310	Juan Santiña Colomer	15057A02900002 15057A02900003 15057A02910025 15057A02910026 15063A02909030	Negreira	29	2 3 10025 10026 9030	Chan do Penedo	Monte bajo						283		47				309	
311	Antonio García Leis	15063A02900449 15063A02900450 15057A02900001 15057A02900002	Negreira	29	449 450 1 2	Chan da Lagoa	Monte bajo	OU05	209	530			98			893	277			

ANEXO II: RELACIÓN DE BIENES Y DERECHOS AFECTADOS POR LA DECLARACIÓN DE UTILIDAD PÚBLICA VERSIÓN 5 DEL PARQUE EÓLICO OUTES - NECESARIA EXPROPIACIÓN																			
Nº PARCELA	TITULAR PROPUESTO	PARCELA						AFECCIONES (m2)											
	NOMBRE Y APELLIDOS	DATOS CATASTRALES				PARAJE	CULTIVO	PLENO DOMINIO					SERVIDUMBRE DE PASO			SERVIDUMBRE DE VUELO AERO	SERVIDUMBRE DE VUELO AERO Y VIAL	SERVIDUMBRE DE VUELO AERO Y ZANJA	SERVIDUMBRE DE VUELO AERO, VIAL Y ZANJA
		REFERENCIA CATASTRAL	MUNICIPIO	POL.	PARC.			Nº AERO	CIM.	PLAT.	SUB.	T. MET.	VIAL	ZANJA	VIAL Y ZANJA				
311	María Gemma Martínez García	15063A02900003 15063A029000450 15057A029000001 15057A029000002	Negreira	29	450 1 2	Chan da Lagoa	Monte bajo	OU05	209	530			98			893	277		
313	Angelina Gorgal García	15057A029000003 15057A029000004	Negreira	29	3 4	Chan da Lagoa	Monte alto						219			1.067	11		528

### **ANEXO III**

#### **RELACIÓN DE BIENES Y DERECHOS AFECTADOS - ACUERDOS ALCANZADOS**

---

ANEXO III: RELACIÓN DE BIENES Y DERECHOS AFECTADOS POR LA DECLARACIÓN DE UTILIDAD PÚBLICA VERSIÓN 5 DEL PARQUE EÓLICO OUTES - ACUERDOS ALCANZADOS																				
Nº PARCELA	TITULAR PROPUESTO	PARCELA						AFECCIONES (m2)												
	NOMBRE Y APELLIDOS	DATOS CATASTRALES				PARAJE	CULTIVO	PLENO DOMINIO					SERVIDUMBRE DE PASO			SERVIDUMBRE DE VUELO AERO	SERVIDUMBRE DE VUELO AERO Y VIAL	SERVIDUMBRE DE VUELO AERO Y ZANJA	SERVIDUMBRE DE VUELO AERO, VIAL Y ZANJA	OCUPACIÓN TEMPORAL
		REFERENCIA CATASTRAL	MUNICIPIO	POL.	PARC.			Nº AERO	CIM.	PLAT.	SUB.	T. MET.	VIAL	ZANJA	VIAL Y ZANJA					
1	Manuela Maceiras Sieira	15063A02700469 15063A02709008	Outes	27	469 9008	Laxinas	Monte bajo						31							
9	María del Carmen Sieira Blanco	15063A02700444	Outes	27	444	Campo Grande	Monte alto						274							
10	María del Carmen Sieira Blanco	15063A02700447	Outes	27	447	Campo Grande	Monte alto						223							
13	Victor Emilio Blanco Domínguez	15063A02700442	Outes	27	442	Campo Grande	Monte bajo						221							
14	Victor Emilio Blanco Domínguez	15063A02700449	Outes	27	449	Campo Grande	Monte bajo						218							
19	Josefina Rogelia Blanco Domínguez	15063A02700429 15063A02709008	Outes	27	429 9008	Penedo	Monte bajo						198							
20	Josefina Rogelia Blanco Domínguez	15063A02700435 15063A02700439 15063A02709008	Outes	27	435 439 9008	Penedo	Monte alto						170							
31	María Esther Vieites Espasandín	15063A02700369	Outes	27	369	Saltadores	Monte bajo						100							
33	Manuela Maceiras Sieira	15063A02700324	Outes	27	324	Saltadores	Monte bajo						142							
34	María Dolores Guzmán Domínguez	15063A02700703	Outes	27	703	Saltadores	Monte bajo						16							
35	María Dolores Guzmán Domínguez	15063A02700365	Outes	27	365	Saltadores	Monte bajo						148							
48	Manuela Maceiras Sieira	15063A02700696	Outes	27	696	Saltadores	Monte alto						60							
51	Manuel Blanco Domínguez	15063A02700359	Outes	27	359	Saltadores	Monte bajo						178							
58	Argimiro Blanco Domínguez	15063A02700692	Outes	27	692	Canle dos Bellotes	Monte bajo						66							
59	Argimiro Blanco Domínguez	15063A02700352	Outes	27	352	Canle dos Bellotes	Monte bajo						199							
61	Angela Nieto Nieto	15063A02700351	Outes	27	351	Canle dos Bellotes	Monte bajo						363							
91	Manuela Maceiras Sieira	15063A02700686	Outes	27	686	Canle dos Bellotes	Monte bajo						245							
111	Manuela Maceiras Sieira	15063A02700239 15063A02700240	Outes	27	239 240	Monte Agudo	Monte bajo						206							
112	Argimiro Blanco Domínguez	15063A02700679 15063A02700680	Outes	27	679 680	Monte Agudo	Monte bajo						78							
113	Argimiro Blanco Domínguez	15063A02700234 15063A02700239	Outes	27	234 239	Monte Agudo	Monte bajo						242							
115	María Esther Vieites Espasandín	15063A02700229 15063A02700230 15063A02700233 15063A02700234	Outes	27	229 230 233 234	Monte Agudo	Monte bajo						255							
120	Manuela Maceiras Sieira	15063A02700536 15063A02700672 15063A02700673	Outes	27	536 672 673	Monte Agudo Pedra Ventana	Monte bajo						389							17
122	Balduino Cives Campos	15063A02700535 15063A02700671 15063A02700672	Outes	27	535 671 672	Pedra Ventana	Monte bajo						248							56
123	Manuel Nieto Barbazán	15063A02700671 15063A02700534	Outes	27	671 534	Pedra Ventana	Monte bajo						248							38
125	José Sieira Sieira,	15063A02700670	Outes	27	670	Pedra Ventana	Monte bajo						120							
130	María Dolores Romero Guzmán	15063A02700529 15063A02700666 15063A02700667	Outes	27	529 666 667	Pedra Ventana	Monte bajo						306							
131	María Josefa Nieto Sieira	15063A02700527 15063A02700528 15063A02700664 15063A02700665 15063A02700666	Outes	27	527 528 664 665 666	Pedra Ventana	Monte bajo						253							
132	Domingo Antonio Sieira Tuñas	15063A02700526 15063A02700527 15063A02700663 15063A02700664	Outes	27	526 527 663 664	Pedra Ventana Campo das Nespras	Monte bajo						272							2
135	Manuel Nieto Barbazán	15063A02700524	Outes	27	524	Pedra da Vela	Monte bajo						65							
136	Manuel Nieto Barbazán	15063A02700663 15063A02700662 15063A02700525 15063A02700526	Outes	27	663 662 525 526	Pedra Ventana	Monte bajo						170							33
138	José Sieira Sieira,	15063A02700661 15063A02700662	Outes	27	661 662	Rego da Camba	Monte bajo						84							
140	Domingo Antonio Sieira Tuñas	15063A02700660 15063A02700661	Outes	27	660 661	Pedra Ventana Rego da Camba	Monte bajo						363							



ANEXO III: RELACIÓN DE BIENES Y DERECHOS AFECTADOS POR LA DECLARACIÓN DE UTILIDAD PÚBLICA VERSIÓN 5 DEL PARQUE EÓLICO OUTES - ACUERDOS ALCANZADOS																				
Nº PARCELA	TITULAR PROPUESTO	PARCELA						AFECCIONES (m2)												
	NOMBRE Y APELLIDOS	DATOS CATASTRALES				PARAJE	CULTIVO	PLENO DOMINIO					SERVIDUMBRE DE PASO			SERVIDUMBRE DE VUELO AERO	SERVIDUMBRE DE VUELO AERO Y VIAL	SERVIDUMBRE DE VUELO AERO Y ZANJA	SERVIDUMBRE DE VUELO AERO, VIAL Y ZANJA	OCUPACIÓN TEMPORAL
		REFERENCIA CATASTRAL	MUNICIPIO	POL.	PARC.			Nº AERO	CIM.	PLAT.	SUB.	T. MET.	VIAL	ZANJA	VIAL Y ZANJA					
141	Manuel Nieto Barbazán	15063A02700659 15063A02700660	Outes	27	659 660	Pedra Ventana	Monte bajo						394							
142	María Josefa Nieto Sieira	15063A02700658 15063A02700659	Outes	27	658 659	Pedra da Vela Pedra Trigueira	Monte bajo						470							
144	Dolores Casais Nieto	15063A02700564 15063A02700565 15063A02700655 15063A02700656	Outes	27	564 565 655 656	Camión Real Pedra Ventana	Monte bajo						237							
148	Manuela Romero Guzmán	15063A02700570 15063A02700581	Outes	27	570 581	Camión Real Pedra Ventana	Monte bajo						336							
149	Carlos Nieto Aragoneses	15063A02700581 15063A02700582 15063A02700583	Outes	27	581 582 583	Camión Real	Monte alto						543							
152.1	Domingo Antonio Sieira Tuñas	15063A02700586 15063A02700587	Outes	27	586 587	Campo das Vailas	Monte alto						59							
152.2	María del Carmen Sieira Blanco	15063A02700587	Outes	27	587	Campo das Vailas	Monte alto						142							
152.3	Domingo Antonio Sieira Tuñas	15063A02700587 15063A02700588	Outes	27	587 588	Campo das Vailas	Monte alto						288							
153	Francisca Blanco Domínguez	15063A02700588 15063A02700591 15063A02760008	Outes	27	588 591 60008	Campo das Vailas	Monte alto						535							
154	José Barbazán Nieto	15063A02700591 15063A02700592 15063A02700593 15063A02760008	Outes	27	591 592 593 60008	Campo das Vailas	Monte bajo						273							5
155	Manuel Nieto Barbazán	15063A02700593 15063A02700599	Outes	27	593 599	Campo das Vailas	Monte alto						176							1.085
156	María Artesana Lema Nieto	15063A02700599 15063A02700600 15063A02700601 15063A02709021 15063A02760008 15063A02809001	Outes	27 28	599 600 601 9021 60008 9001	Canle Covo	Monte alto						182							995
156	Mónica Lema Nieto	15063A02700599 15063A02700600 15063A02700601 15063A02709021 15063A02760008 15063A02809001	Outes	27 28	599 600 601 9021 60008 9001	Canle Covo	Monte alto						182							995
164	Doradina Antelo Leis	15057A51300108 15063A02760008	Negreira Outes	513 27	108 60008	Gorgoliño	Monte alto				3.582		730		25					
166	María Dolores Romero Guzmán	15063A02800146	Outes	28	146	Campo das Vailas	Monte bajo						71							
168	José Sieira Sieira	15063A02800150 15063A02800190 15063A02800191 15063A02800192 15063A02800193 15063A02800196 15057A51300106	Outes Negreira	28 513	150 190 191 192 193 196 106	Campo das Vailas	Monte bajo						596		13					
186	María del Carmen Rodríguez Antelo	15063A02800186 15063A02800194	Outes	28	186 194	Canle Covo	Monte bajo	OU03	449	1.315						3.705				492
187	Dolores Buján Cuns	15063A02800186 15063A02800197	Outes	28	186 197	Canle Covo	Monte bajo	OU03		1.465			56		4	2.569	145		18	334
187	Rosa Buján Cuns	15063A02800186 15063A02800197	Outes	28	186 197	Canle Covo	Monte bajo	OU03		1.465			56		4	2.569	145		18	334
188	Josefa Fuentes Villar	15063A02800187 15063A02800188 15063A02800197	Outes	28	187 188 197	Canle Covo	Monte bajo	OU03		22			681		64	509				416
188	Ramon Nieto Fuentes	15063A02800187 15063A02800188 15063A02800197	Outes	28	187 188 197	Canle Covo	Monte bajo	OU03		22			681		64	509				416
196	María Pilar Insua Lourido	15063A02800195 15063A02800196 15063A02800201	Outes	28	195 196 201	Canle Covo	Monte bajo						586			1.132				268
197	José Domingo López Antelo	15063A02800195 15063A02800196 15063A02800198 15063A02800200 15063A02800201	Outes	28	195 196 198 200 201	Cova do Pedrouso	Monte bajo						518			3.273				
197	Dominga Felisa Romero Cambeiro	15063A02800195 15063A02800196 15063A02800198 15063A02800200 15063A02800201	Outes	28	195 196 198 200 201	Cova do Pedrouso	Monte bajo						518			3.273				
198	José Domingo López Antelo	15063A02800195 15063A02800198 15063A02800200 15063A02800201	Outes	28	195 198 200 201	Cova do Pedrouso	Monte bajo	OU04	489	830			478			3.979				239
198	Dominga Felisa Romero Cambeiro	15063A02800195 15063A02800198 15063A02800200 15063A02800201	Outes	28	195 198 200 201	Cova do Pedrouso	Monte bajo	OU04	489	830			478			3.979				239
199	Bienvenido Ramón Sanmartín Villar	15057A51300106	Negreira	513	106	Gorgoliño	Prado				25		407		41					88
201	Edelmira Sanmartín García	15057A51301019	Negreira	513	1019	Fornelos	Monte bajo													9
204	Sandra Leis Ardións	15057A51330105 15057A51301022	Negreira	513	30105 1022	Casteñal	Monte bajo						5							

**ANEXO III: RELACIÓN DE BIENES Y DERECHOS AFECTADOS POR LA DECLARACIÓN DE UTILIDAD PÚBLICA VERSIÓN 5 DEL PARQUE EÓLICO OUTES - ACUERDOS ALCANZADOS**

Nº PARCELA	TITULAR PROPUESTO	PARCELA						AFECCIONES (m2)												
		DATOS CATASTRALES				PARAJE	CULTIVO	PLENO DOMINIO					SERVIDUMBRE DE PASO			SERVIDUMBRE DE VUELO AERO	SERVIDUMBRE DE VUELO AERO Y VIAL	SERVIDUMBRE DE VUELO AERO Y ZANJA	SERVIDUMBRE DE VUELO AERO, VIAL Y ZANJA	OCUPACIÓN TEMPORAL
		REFERENCIA CATASTRAL	MUNICIPIO	POL.	PARC.			Nº AERO	CIM.	PLAT.	SUB.	T. MET.	VIAL	ZANJA	VIAL Y ZANJA					
205	Víctor García Romarís	15067A51300104 15067A51330105	Negreira	513	104 30105	Casteñal	Prado						130							
206	Sofía García Suárez	15067A51300104	Negreira	513	104	Fornelos	Monte alto						694		2					
209	Dolores Buján Cuns	15063A02800228 15063A02800206	Outes	28	228 206	Campo do Campelo	Monte bajo			783		69								329
209	Rosa Buján Cuns	15063A02800228 15063A02800206	Outes	28	228 206	Campo do Campelo	Monte bajo			783		69								329
212	José Domingo López Antelo	15063A02800201 15063A02800200	Outes	28	201 200	Braña do Pedrouso	Monte bajo									1.317				
212	Dominga Felisa Romero Cambeiro	15063A02800201 15063A02800200	Outes	28	201 200	Braña do Pedrouso	Monte bajo									1.317				
214	Josefa Fuentes Villar	15063A02900446 15063A02900447	Outes	29	446 447	Covas do Sabade	Monte bajo						31							215
214	Ramon Nieto Fuentes	15063A02900446 15063A02900447	Outes	29	446 447	Covas do Sabade	Monte bajo						31							215
215	María José González Nieto	15063A02900447	Outes	29	447	Covas do Sabade	Monte bajo						27			36				298
216	Antonio Camilo Antelo Nieto	15063A02900448	Outes	29	448	Covas do Sabade	Monte bajo	OU05		353			1			862	12			158
217	Manuela Sieira Pérez	15063A02900449	Outes	29	449	Covas do Sabade	Monte bajo	OU05		726						1.204				
218	Josefa Fuentes Villar	15063A02900450 15063A02900451	Outes	29	450 451	Covas do Sabade	Monte bajo	OU05	109	430						1.185				
218	Ramon Nieto Fuentes	15063A02900450 15063A02900451	Outes	29	450 451	Covas do Sabade	Monte bajo	OU05	109	430						1.185				
222	Dolores Buján Cuns	15063A02900454 15063A02900457	Outes	29	454 457	Covas do Sabade	Monte bajo									923				
222	Rosa Buján Cuns	15063A02900454 15063A02900457	Outes	29	454 457	Covas do Sabade	Monte bajo									923				
223	Domingo Antelo Lourido	15063A02900457 15057A02900001	Outes	29	457 1	Covas do Sabade	Monte bajo									303				
243	Josefa Fuentes Villar	15063A02900492	Outes	29	492	Fervenzas	Monte bajo	OU06		60			37			911	15			355
243	Ramon Nieto Fuentes	15063A02900492	Outes	29	492	Fervenzas	Monte bajo	OU06		60			37			911	15			355
245	Carmen Lourido Antelo	15063A02900496	Outes	29	496	Fervenzas	Monte bajo	OU06		22						427				105
246	Carmen Lourido Antelo	15063A02900496 15063A02900497	Outes	29	496 497	Fervenzas	Monte bajo	OU06		22						394				122
247	Dolores Buján Cuns	15063A02900497	Outes	29	497	Fervenzas	Monte bajo	OU06		45						1.962	189			49
247	Rosa Buján Cuns	15063A02900497	Outes	29	497	Fervenzas	Monte bajo	OU06		45						1.962	189			49
294	José María Barbazán Gorgal	15057A02900073 15057A02900074	Negreira	29	73 74	Chan da Pena	Monte alto									3.473				
297	María Nieves Barbazán López	15057A02900071 15057A02900074	Negreira	29	71 74	Fonte Travesa	Monte alto									187				
300	María Nieves Barbazán López	15057A02900071	Negreira	29	71	Mensueiro	Monte alto									1.058				
301	José Pais García	15057A02900071 15057A02900072 15057A02900074	Negreira	29	71 72 74	Agro da Pedra Folga	Monte alto	OU07	489	3.221			1.640		249	9.025	208		15	1.691
301	María Ángeles Sieira Gorgal	15057A02900071 15057A02900072 15057A02900074	Negreira	29	71 72 74	Agro da Pedra Folga	Monte alto	OU07	489	3.221			1.640		249	9.025	208		15	1.691
303	Santiago Campos Mourís	15057A02900032 15057A02900055 15063A02909030	Negreira	29	32 55 9030	Laxe de Ousende Grande	Monte alto	OU06	342	527						3.082	240		35	
308	María del Pilar Gorgal Nieto	15057A02900027 15063A02909030	Negreira	29	27 9030	Laxe	Monte bajo						91		11	348	72		10	135
312	Cándido Negreira García	15057A02900002 15057A02900003	Negreira	29	2 3	Chan da Lagoa	Monte alto	OU05		520			745		154	141	385		71	91
314	María Nieves Barbazán López	15057A02900004 15057A02900005	Negreira	29	4 5	Chan da Lagoa	Monte alto									2.080				141
315	María del Pilar Barbazán Gorgal	15057A02900005 15057A02900006	Negreira	29	5 6	Chan da Lagoa	Monte alto									1.296				

## **ANEXO IV**

### **RELACIÓN DE BIENES Y DERECHOS AFECTADOS - ADMINISTRACIONES PÚBLICAS AFECTADAS**

---

ANEXO IV: RELACIÓN DE BIENES Y DERECHOS AFECTADOS POR LA DECLARACIÓN DE UTILIDAD PÚBLICA VERSIÓN 5 DEL PARQUE EÓLICO OUTES - ADMINISTRACIONES PÚBLICAS AFECTADAS																				
Nº PARCELA	TITULAR PROPUESTO	PARCELA						AFECCIONES (m2)												
	NOMBRE Y APELLIDOS	DATOS CATASTRALES				PARAJE	CULTIVO	PLENO DOMINIO					SERVIDUMBRE DE PASO			SERVIDUMBRE DE VUELO AERO	SERVIDUMBRE DE VUELO AERO Y VIAL	SERVIDUMBRE DE VUELO AERO Y ZANJA	SERVIDUMBRE DE VUELO AERO, VIAL Y ZANJA	OCUPACIÓN TEMPORAL
		REFERENCIA CATASTRAL	MUNICIPIO	POL.	PARC.			Nº AERO	CIM.	PLAT.	SUB.	T. MET.	VIAL	ZANJA	VIAL Y ZANJA					
330A	Concello de Negreira	15063A02709008	Outes	27	9008	Camiño Campo Grande	Improductivo						204							
330B	Concello de Outes	15063A02709008	Outes	27	9008	Camiño Campo Grande	Improductivo						536							
331	Concello de Outes	15063A02709016	Outes	27	9016	Camiño	Improductivo						5.206							
332A	Concello de Outes	15063A02760008	Outes	27	60008	Camiño Real	Improductivo						1							
332B	Concello de Negreira	15063A02760008	Outes	27	60008	Camiño Real	Improductivo						173							
332C	Concello de Negreira	15063A02760008 15057A51300108 15063A02800145 15063A02800146	Outes Negreira	27 28 513	60008 145 146 108	Camiño Real	Improductivo						593		23					
333A	Concello de Negreira	15057A51300104 15057A51300106 15057A51300108 15057A51300128 15057A51301019 15057A51301020 15057A51301021 15057A51301022 15057A51309064 15057A51320729 15057A51330105 15063A02800146 15063A02800150 15063A02800193 15063A02800196 15063A02800198 15063A02800200	Negreira Outes	513 28	104 106 108 128 1019 1020 1021 1022 9064 20729 30105 146 150 193 196 198 200	Pista	Improductivo	OU05					3.934		773					
333B	Concello de Outes	15057A51309064 15057A51320729 15063A02800200 15057A02900002 15057A02900003 15063A02900446 15063A02900447 15063A02900448 15063A02900449	Negreira Outes	513 28	9064 20729 200 2 3 446 447 448 449	Pista	Improductivo	OU05		135			986		9		63			
334A	Concello de Outes	15063A02909030	Outes	29	9030	Camiño	Improductivo						7							
334B	Concello de Negreira	15063A02909030	Outes	29	9030	Camiño	Improductivo						396						29	

## **PLANOS**

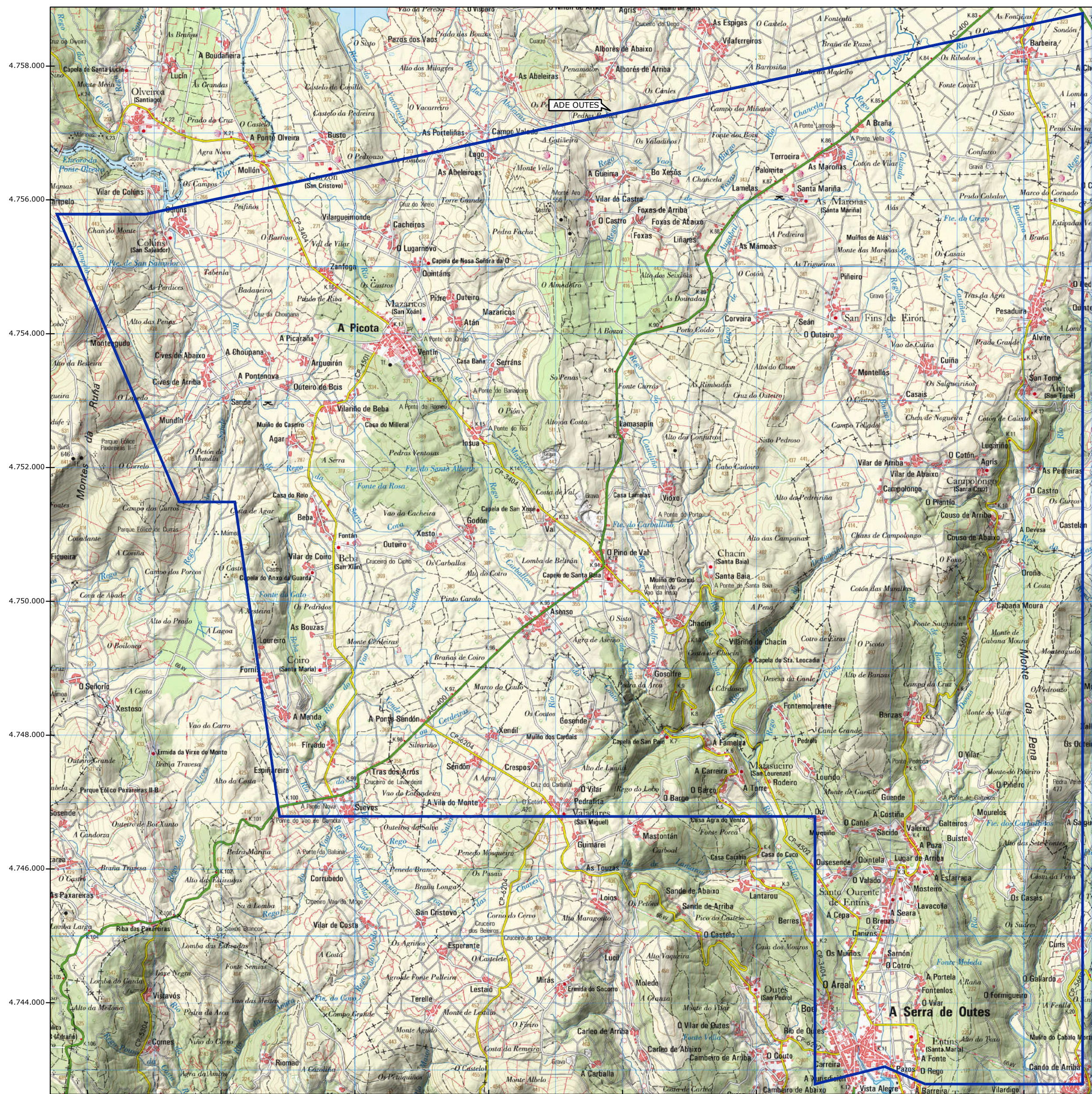
---

PLANOS

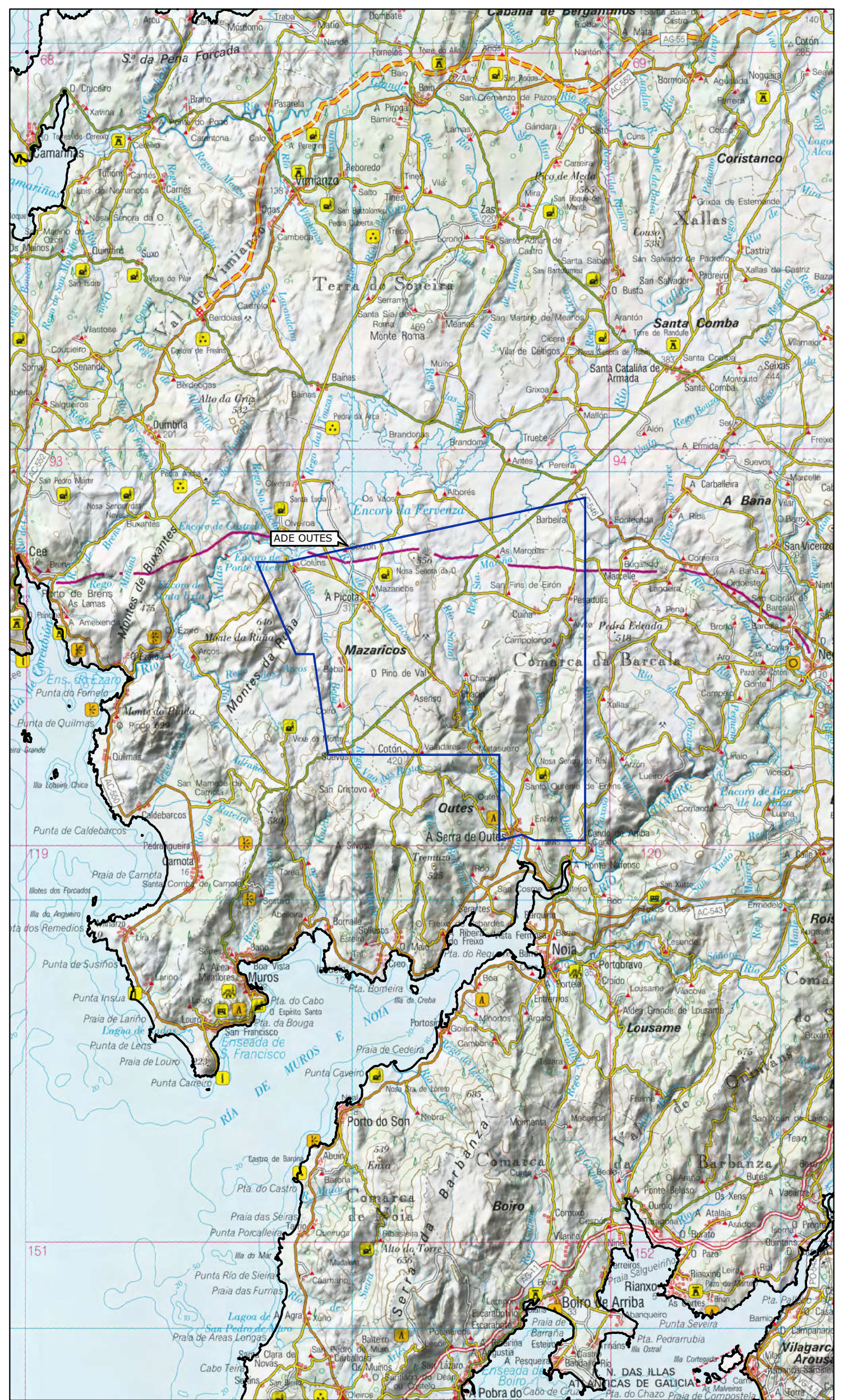
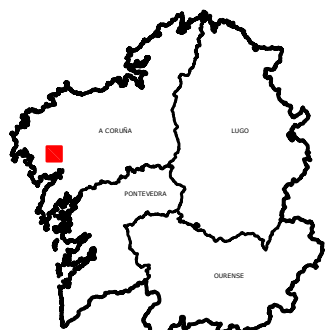
---

I1106-13-PL 01	SITUACIÓN (E: 1:50.000/1:200.000 )
I1106-13-PL 02	EMPLAZAMIENTO (E: 1:25.000)
I1106-13-PL 03 V04.00	PARCELARIO (E: 1:2.000)
I1106-13-PL 04	PARCELARIO SOBRE BASE CATASTRAL (E: 1:2.000)







© MTN50raster 2001-2018 CC-BY 4.0. ign.es DATUM ETRS 89



© MPE200raster 2015 CC-BY 4.0 ign.es DATUM ETRS 89

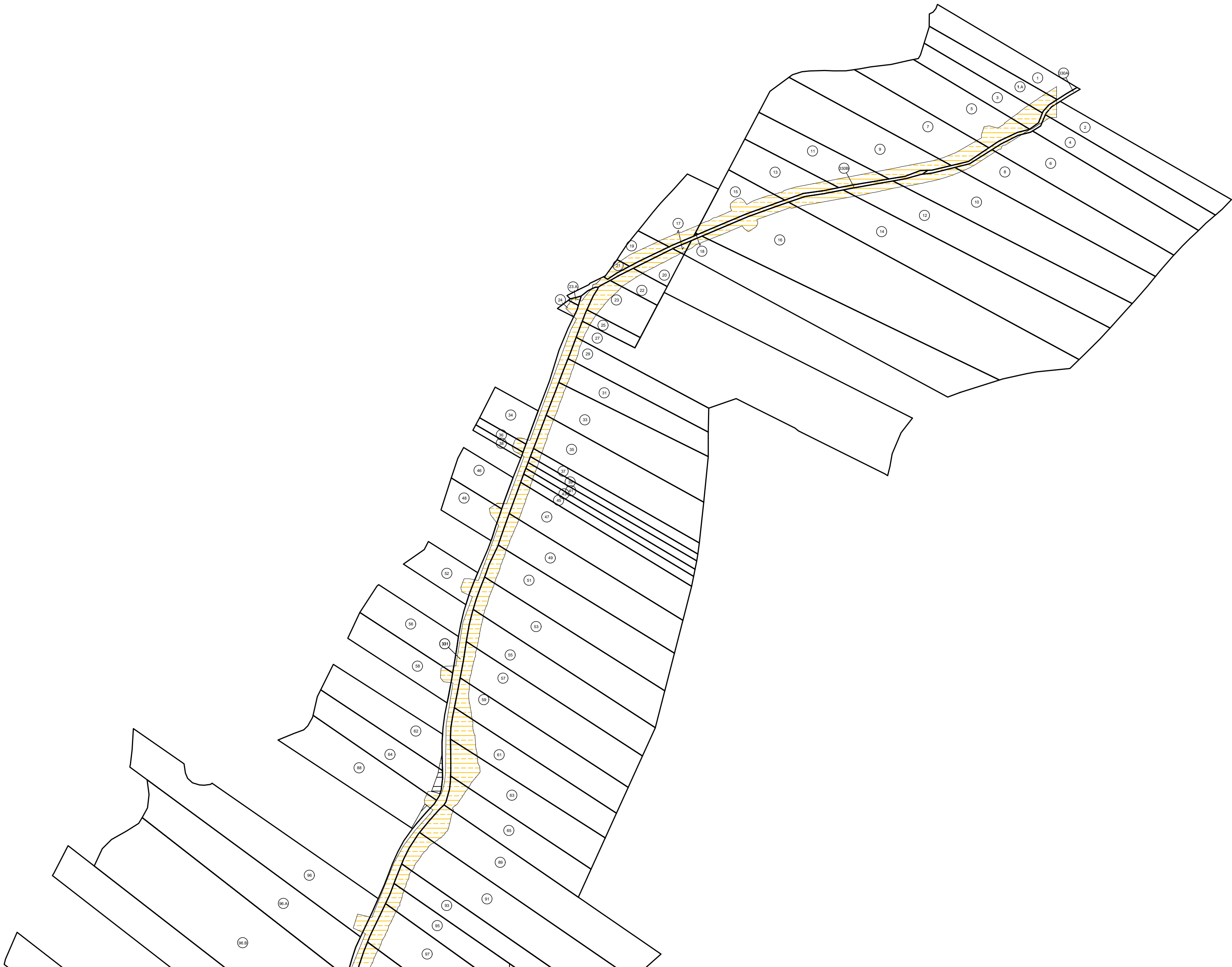
1/200.000

PETICIONARIO		FECHA		NOMBRE	
		PROYECTADO		Septiembre-2025	
		DIBUJADO		Septiembre-2025	
		COMPROBADO		Septiembre-2025	
				Fdez. Castro	
INSTALACIÓN		EL INGENIERO INDUSTRIAL DEL ICAI			
DECLARACIÓN DE UTILIDAD PÚBLICA VERSIÓN 5 PARQUE EÓLICO OUTES (Términos municipales de Negreira y Outes)		 PABLO FERNÁNDEZ CASTRO (Col. 985/201)			
TÍTULO		ESCALAS:		CÓDIGO	
SITUACIÓN		1:200.000		11106-13-PL	
		1:50.000			
		PLANO Nº		Ver./Rev.	
		01		01.00	
				HOJA	
				1 de 1	



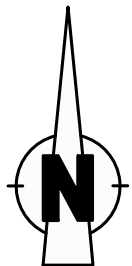
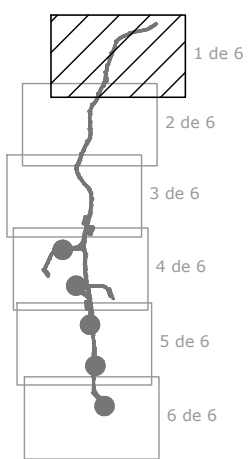




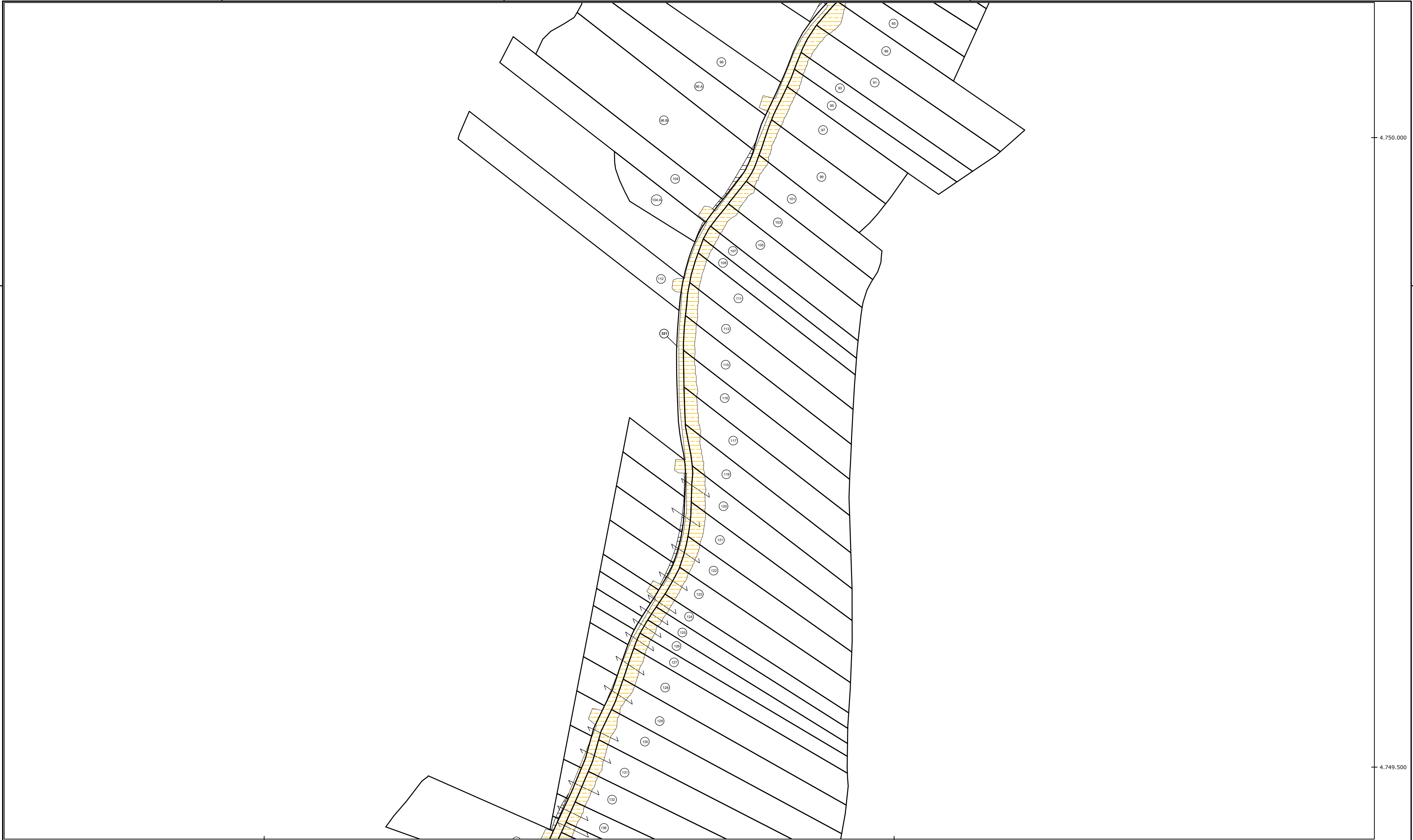


DATUM ETRS89 H29

LEYENDA	
	AFECCIÓN CIMENTACIÓN
	AFECCIÓN PLATAFORMA
	AFECCIÓN SUBESTACIÓN
	AFECCIÓN OCUPACIÓN TEMPORAL
	AFECCIÓN VUELO AEROGENERADORES
	AFECCIÓN VIAL
	AFECCIÓN TORRE METEOROLÓGICA
	AFECCIÓN VIAL - ZANJA
	AFECCIÓN VIAL - SERVIDUMBRE DE VUELO
	AFECCIÓN VIAL, ZANJA Y SERVIDUMBRE DE VUELO AERO
	PERÍMETRO FINCA
	NÚMERO DE PARCELA

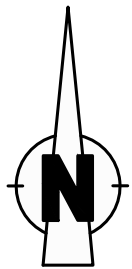
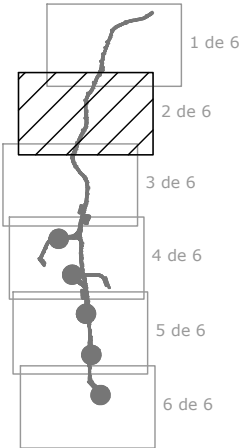


PETICIONARIO				FECHA		NOMBRE	
<div><div></div><div><div><div></div><div></div></div><div><div></div><div></div></div><div><div></div><div></div></div><div><div></div><div></div></div><div><div></div><div></div></div><div><div></div><div></div></div><div><div></div><div></div></div><div><div></div><div></div></div><div><div></div><div></div></div><div><div></div><div></div></div><div><div></div><div></div></div><div><div></div><div></div></div><div><div></div><div></div></div><div><div></div><div></div></div><div><div></div><div></div></div><div><div></div><div></div></div><div><div></div><div></div></div><div><div></div><div></div></div><div><div></div><div></div></div><div><div></div><div></div></div><div><div></div><div></div></div><div><div></div><div></div></div><div><div></div><div></div></div><div><div></div><div></div></div><div><div></div><div></div></div><div><div></div><div></div></div><div><div></div><div></div></div><div><div></div><div></div></div><div><div></div><div></div></div><div><div></div><div></div></div><div><div></div><div></div></div><div><div></div><div></div></div><div><div></div><div></div></div><div><div></div><div></div></div><div><div></div><div></div></div><div><div></div><div></div></div><div><div></div><div></div></div><div><div></div><div></div></div><div><div></div><div></div></div><div><div></div><div></div></div><div><div></div><div></div></div><div><div></div><div></div></div><div><div></div><div></div></div><div><div></div><div></div></div><div><div></div><div></div></div><div><div></div><div></div></div><div><div></div><div></div></div><div><div></div><div></div></div><div><div></div><div></div></div><div><div></div><div></div></div><div><div></div><div></div></div><div><div></div><div></div></div><div><div></div><div></div></div><div><div></div><div></div></div><div><div></div><div></div></div><div><div></div><div></div></div><div><div></div><div></div></div><div><div></div><div></div></div><div><div></div><div></div></div><div><div></div><div></div></div><div><div></div><div></div></div><div><div></div><div></div></div><div><div></div><div></div></div><div><div></div><div></div></div><div><div></div><div></div></div><div><div></div><div></div></div><div><div></div><div></div></div><div><div></div><div></div></div><div><div></div><div></div></div><div><div></div><div></div></div><div><div></div><div></div></div><div><div></div><div></div></div><div><div></div><div></div></div><div><div></div><div></div></div><div><div></div><div></div></div><div><div></div><div></div></div><div><div></div><div></div></div><div><div></div><div></div></div><div><div></div><div></div></div><div><div></div><div></div></div><div><div></div><div></div></div><div><div></div><div></div></div><div><div></div><div></div></div><div><div></div><div></div></div><div><div></div><div></div></div><div><div></div><div></div></div><div><div></div><div></div></div><div><div></div><div></div></div><div><div></div><div></div></div><div><div></div><div></div></div><div><div></div><div></div></div><div><div></div><div></div></div><div><div></div><div></div></div><div><div></div><div></div></div><div><div></div><div></div></div><div><div></div><div></div></div><div><div></div><div></div></div><div><div></div><div></div></div><div><div></div><div></div></div><div><div></div><div></div></div><div><div></div><div></div></div><div><div></div><div></div></div><div><div></div><div></div></div><div><div></div><div></div></div><div><div></div><div></div></div><div><div></div><div></div></div><div><div></div><div></div></div><div><div></div><div></div></div><div><div></div><div></div></div><div><div></div><div></div></div><div><div></div><div></div></div><div><div></div><div></div></div><div><div></div><div></div></div><div><div></div><div></div></div><div><div></div><div></div></div><div><div></div><div></div></div><div><div></div><div></div></div><div><div></div><div></div></div><div><div></div><div></div></div><div><div></div><div></div></div><div><div></div><div></div></div><div><div></div><div></div></div><div><div></div><div></div></div><div><div></div><div></div></div><div><div></div><div></div></div><div><div></div><div></div></div><div><div></div><div></div></div><div><div></div><div></div></div><div><div></div><div></div></div><div><div></div><div></div></div><div><div></div><div></div></div><div><div></div><div></div></div><div><div></div><div></div></div><div><div></div><div></div></div><div><div></div><div></div></div><div><div></div><div></div></div><div><div></div><div></div></div><div><div></div><div></div></div><div><div></div><div></div></div><div><div></div><div></div></div><div><div></div><div></div></div><div><div></div><div></div></div><div><div></div><div></div></div><div><div></div><div></div></div><div><div></div><div></div></div><div><div></div><div></div></div><div><div></div><div></div></div><div><div></div><div></div></div><div><div></div><div></div></div><div><div></div><div></div></div><div><div></div><div></div></div><div><div></div><div></div></div><div><div></div><div></div></div><div><div></div><div></div></div><div><div></div><div></div></div><div><div></div><div></div></div><div><div></div><div></div></div><div><div></div><div></div></div><div><div></div><div></div></div><div><div></div><div></div></div><div><div></div><div></div></div><div><div></div><div></div></div><div><div></div><div></div></div><div><div></div><div></div></div><div><div></div><div></div></div><div><div></div><div></div></div><div><div></div><div></div></div><div><div></div><div></div></div><div><div></div><div></div></div><div><div></div><div></div></div><div><div></div><div></div></div><div><div></div><div></div></div><div><div></div><div></div></div><div><div></div><div></div></div><div><div></div><div></div></div><div><div></div><div></div></div><div><div></div><div></div></div><div><div></div><div></div></div><div><div></div><div></div></div><div><div></div><div></div></div><div><div></div><div></div></div><div><div></div><div></div></div><div><div></div><div></div></div><div><div></div><div></div></div><div><div></div><div></div></div><div><div></div><div></div></div><div><div></div><div></div></div><div><div></div><div></div></div><div><div></div><div></div></div><div><div></div><div></div></div><div><div></div><div></div></div><div><div></div><div></div></div><div><div></div><div></div></div><div><div></div><div></div></div><div><div></div><div></div></div><div><div></div><div></div></div><div><div></div><div></div></div><div><div></div><div></div></div><div><div></div><div></div></div><div><div></div><div></div></div><div><div></div><div></div></div><div><div></div><div></div></div><div><div></div><div></div></div><div><div></div><div></div></div><div><div></div><div></div></div><div><div></div><div></div></div><div><div></div><div></div></div><div><div></div><div></div></div><div><div></div><div></div></div><div><div></div><div></div></div><div><div></div><div></div></div><div><div></div><div></div></div><div><div></div><div></div></div><div><div></div><div></div></div><div><div></div><div></div></div><div><div></div><div></div></div><div><div></div><div></div></div><div><div></div><div></div></div><div><div></div><div></div></div><div><div></div><div></div></div><div><div></div><div></div></div><div><div></div><div></div></div><div><div></div><div></div></div><div><div></div><div></div></div><div><div></div><div></div></div><div><div></div><div></div></div><div><div></div><div></div></div><div><div></div><div></div></div><div><div></div><div></div></div><div><div></div><div></div></div><div><div></div><div></div></div><div><div></div><div></div></div><div><div></div><div></div></div><div><div></div><div></div></div><div><div></div><div></div></div><div><div></div><div></div></div><div><div></div><div></div></div><div><div></div><div></div></div><div><div></div><div></div></div><div><div></div><div></div></div><div><div></div><div></div></div><div><div></div><div></div></div><div><div></div><div></div></div><div><div></div><div></div></div><div><div></div><div></div></div><div><div></div><div></div></div><div><div></div><div></div></div><div><div></div><div></div></div><div><div></div><div></div></div><div><div></div><div></div></div><div><div></div><div></div></div><div><div></div><div></div></div><div><div></div><div></div></div><div><div></div><div></div></div><div><div></div><div></div></div><div><div></div><div></div></div><div><div></div><div></div></div><div><div></div><div></div></div><div><div></div><div></div></div><div><div></div><div></div></div><div><div></div><div></div></div><div><div></div><div></div></div><div><div></div><div></div></div><div><div></div><div></div></div><div><div></div><div></div></div><div><div></div><div></div></div><div><div></div><div></div></div><div><div></div><div></div></div><div><div></div><div></div></div><div><div></div><div></div></div><div><div></div><div></div></div><div><div></div><div></div></div><div><div></div><div></div></div><div><div></div><div></div></div><div><div></div><div></div></div><div><div></div><div></div></div><div><div></div><div></div></div><div><div></div><div></div></div><div><div></div><div></div></div><div><div></div><div></div></div><div><div></div><div></div></div><div><div></div><div></div></div><div><div></div><div></div></div><div><div></div><div></div></div><div><div></div><div></div></div><div><div></div><div></div></div><div><div></div><div></div></div><div><div></div><div></div></div><div><div></div><div></div></div><div><div></div><div></div></div><div><div></div><div></div></div><div><div></div><div></div></div><div><div></div><div></div></div><div><div></div><div></div></div><div><div></div><div></div></div><div><div></div><div></div></div><div><div></div><div></div></div><div><div></div><div></div></div><div><div></div><div></div></div><div><div></div><div></div></div><div><div></div><div></div></div><div><div></div><div></div></div><div><div></div><div></div></div><div><div></div><div></div></div><div><div></div><div></div></div><div><div></div><div></div></div><div><div></div><div></div></div><div><div></div><div></div></div><div><div></div><div></div></div><div><div></div><div></div></div><div><div></div><div></div></div><div><div></div><div></div></div><div><div></div><div></div></div><div><div></div><div></div></div><div><div></div><div></div></div><div><div></div><div></div></div><div><div></div><div></div></div><div><div></div><div></div></div><div><div></div><div></div></div><div><div></div><div></div></div><div><div></div><div></div></div><div><div></div><div></div></div><div><div></div><div></div></div><div><div></div><div></div></div><div><div></div><div></div></div><div><div></div><div></div></div><div><div></div><div></div></div><div><div></div><div></div></div><div><div></div><div></div></div><div><div></div><div></div></div><div><div></div><div></div></div><div><div></div><div></div></div><div><div></div><div></div></div><div><div></div><div></div></div><div><div></div><div></div></div><div><div></div><div></div></div><div><div></div><div></div></div><div><div></div><div></div></div><div><div></div><div></div></div><div><div></div><div></div></div><div><div></div><div></div></div><div><div></div><div></div></div><div><div></div><div></div></div><div><div></div><div></div></div><div><div></div><div></div></div><div><div></div><div></div></div><div><div></div><div></div></div><div><div></div><div></div></div><div><div></div><div></div></div><div><div></div><div></div></div><div><div></div><div></div></div><div><div></div><div></div></div><div><div></div><div></div></div><div><div></div><div></div></div><div><div></div><div></div></div><div><div></div><div></div></div><div><div></div><div></div></div><div><div></div><div></div></div><div><div></div><div></div></div><div><div></div><div></div></div><div><div></div><div></div></div><div><div></div><div></div></div><div><div></div><div></div></div><div><div></div><div></div></div><div><div></div><div></div></div><div><div></div><div></div></div><div><div></div><div></div></div><div><div></div><div></div></div><div><div></div><div></div></div><div><div></div><div></div></div><div><div></div><div></div></div><div><div></div><div></div></div><div><div></div><div></div></div><div><div></div><div></div></div><div><div></div><div></div></div><div><div></div><div></div></div><div><div></div><div></div></div><div><div></div><div></div></div><div><div></div><div></div></div><div><div></div><div></div></div><div><div></div><div></div></div><div><div></div><div></div></div><div><div></div><div></div></div><div><div></div><div></div></div><div><div></div><div></div></div><div><div></div><div></div></div><div><div></div><div></div></div><div><div></div><div></div></div><div><div></div><div></div></div><div><div></div><div></div></div><div><div></div><div></div></div><div><div></div><div></div></div><div><div></div><div></div></div><div><div></div><div></div></div><div><div></div><div></div></div><div><div></div><div></div></div><div><div></div><div></div></div><div><div></div>&lt;</div></div></div>							



DATUM ETRS89 H29

LEYENDA	
	AFECCIÓN CIMENTACIÓN
	AFECCIÓN PLATAFORMA
	AFECCIÓN SUBESTACIÓN
	AFECCIÓN OCUPACIÓN TEMPORAL
	AFECCIÓN VUELO AEROGENERADORES
	AFECCIÓN VIAL
	AFECCIÓN TORRE METEOROLÓGICA
	AFECCIÓN VIAL - ZANJA
	AFECCIÓN VIAL - SERVIDUMBRE DE VUELO
	AFECCIÓN VIAL, ZANJA Y SERVIDUMBRE DE VUELO AERO
	PERÍMETRO FINCA
	NÚMERO DE PARCELA



<div>PETICIONARIO</div> <div><div><div></div><div><div></div><div></div></div><div><div></div><div></div><div></div></div><div><div></div><div></div><div></div></div><div><div></div><div></div><div></div></div><div><div></div><div></div><div></div></div><div><div></div><div></div><div></div></div><div><div></div><div></div><div></div></div><div><div></div><div></div><div></div></div><div><div></div><div></div><div></div></div><div><div></div><div></div><div></div></div><div><div></div><div></div><div></div></div><div><div></div><div></div><div></div></div><div><div></div><div></div><div></div></div><div><div></div><div></div><div></div></div><div><div></div><div></div><div></div></div><div><div></div><div></div><div></div></div><div><div></div><div></div><div></div></div><div><div></div><div></div><div></div></div><div><div></div><div></div><div></div></div><div><div></div><div></div><div></div></div><div><div></div><div></div><div></div></div><div><div></div><div></div><div></div></div><div><div></div><div></div><div></div></div><div><div></div><div></div><div></div></div><div><div></div><div></div><div></div></div><div><div></div><div></div><div></div></div><div><div></div><div></div><div></div></div><div><div></div><div></div><div></div></div><div><div></div><div></div><div></div></div><div><div></div><div></div><div></div></div><div><div></div><div></div><div></div></div><div><div></div><div></div><div></div></div><div><div></div><div></div><div></div></div><div><div></div><div></div><div></div></div><div><div></div><div></div><div></div></div><div><div></div><div></div><div></div></div><div><div></div><div></div><div></div></div><div><div></div><div></div><div></div></div><div><div></div><div></div><div></div></div><div><div></div><div></div><div></div></div><div><div></div><div></div><div></div></div><div><div></div><div></div><div></div></div><div><div></div><div></div><div></div></div><div><div></div><div></div><div></div></div><div><div></div><div></div><div></div></div><div><div></div><div></div><div></div></div><div><div></div><div></div><div></div></div><div><div></div><div></div><div></div></div><div><div></div><div></div><div></div></div><div><div></div><div></div><div></div></div><div><div></div><div></div><div></div></div><div><div></div><div></div><div></div></div><div><div></div><div></div><div></div></div><div><div></div><div></div><div></div></div><div><div></div><div></div><div></div></div><div><div></div><div></div><div></div></div><div><div></div><div></div><div></div></div><div><div></div><div></div><div></div></div><div><div></div><div></div><div></div></div><div><div></div><div></div><div></div></div><div><div></div><div></div><div></div></div><div><div></div><div></div><div></div></div><div><div></div><div></div><div></div></div><div><div></div><div></div><div></div></div><div><div></div><div></div><div></div></div><div><div></div><div></div><div></div></div><div><div></div><div></div><div></div></div><div><div></div><div></div><div></div></div><div><div></div><div></div><div></div></div><div><div></div><div></div><div></div></div><div><div></div><div></div><div></div></div><div><div></div><div></div><div></div></div><div><div></div><div></div><div></div></div><div><div></div><div></div><div></div></div><div><div></div><div></div><div></div></div><div><div></div><div></div><div></div></div><div><div></div><div></div><div></div></div><div><div></div><div></div><div></div></div><div><div></div><div></div><div></div></div><div><div></div><div></div><div></div></div><div><div></div><div></div><div></div></div><div><div></div><div></div><div></div></div><div><div></div><div></div><div></div></div><div><div></div><div></div><div></div></div><div><div></div><div></div><div></div></div><div><div></div><div></div><div></div></div><div><div></div><div></div><div></div></div><div><div></div><div></div><div></div></div><div><div></div><div></div><div></div></div><div><div></div><div></div><div></div></div><div><div></div><div></div><div></div></div><div><div></div><div></div><div></div></div><div><div></div><div></div><div></div></div><div><div></div><div></div><div></div></div><div><div></div><div></div><div></div></div><div><div></div><div></div><div></div></div><div><div></div><div></div><div></div></div><div><div></div><div></div><div></div></div><div><div></div><div></div><div></div></div><div><div></div><div></div><div></div></div><div><div></div><div></div><div></div></div><div><div></div><div></div><div></div></div><div><div></div><div></div><div></div></div><div><div></div><div></div><div></div></div><div><div></div><div></div><div></div></div><div><div></div><div></div><div></div></div><div><div></div><div></div><div></div></div><div><div></div><div></div><div></div></div><div><div></div><div></div><div></div></div><div><div></div><div></div><div></div></div><div><div></div><div></div><div></div></div><div><div></div><div></div><div></div></div><div><div></div><div></div><div></div></div><div><div></div><div></div><div></div></div><div><div></div><div></div><div></div></div><div><div></div><div></div><div></div></div><div><div></div><div></div><div></div></div><div><div></div><div></div><div></div></div><div><div></div><div></div><div></div></div><div><div></div><div></div><div></div></div><div><div></div><div></div><div></div></div><div><div></div><div></div><div></div></div><div><div></div><div></div><div></div></div><div><div></div><div></div><div></div></div><div><div></div><div></div><div></div></div><div><div></div><div></div><div></div></div><div><div></div><div></div><div></div></div><div><div></div><div></div><div></div></div><div><div></div><div></div><div></div></div><div><div></div><div></div><div></div></div><div><div></div><div></div><div></div></div><div><div></div><div></div><div></div></div><div><div></div><div></div><div></div></div><div><div></div><div></div><div></div></div><div><div></div><div></div><div></div></div><div><div></div><div></div><div></div></div><div><div></div><div></div><div></div></div><div><div></div><div></div><div></div></div><div><div></div><div></div><div></div></div><div><div></div><div></div><div></div></div><div><div></div><div></div><div></div></div><div><div></div><div></div><div></div></div><div><div></div><div></div><div></div></div><div><div></div><div></div><div></div></div><div><div></div><div></div><div></div></div><div><div></div><div></div><div></div></div><div><div></div><div></div><div></div></div><div><div></div><div></div><div></div></div><div><div></div><div></div><div></div></div><div><div></div><div></div><div></div></div><div><div></div><div></div><div></div></div><div><div></div><div></div><div></div></div><div><div></div><div></div><div></div></div><div><div></div><div></div><div></div></div><div><div></div><div></div><div></div></div><div><div></div><div></div><div></div></div><div><div></div><div></div><div></div></div><div><div></div><div></div><div></div></div><div><div></div><div></div><div></div></div><div><div></div><div></div><div></div></div><div><div></div><div></div><div></div></div><div><div></div><div></div><div></div></div><div><div></div><div></div><div></div></div><div><div></div><div></div><div></div></div><div><div></div><div></div><div></div></div><div><div></div><div></div><div></div></div><div><div></div><div></div><div></div></div><div><div></div><div></div><div></div></div><div><div></div><div></div><div></div></div><div><div></div><div></div><div></div></div><div><div></div><div></div><div></div></div><div><div></div><div></div><div></div></div><div><div></div><div></div><div></div></div><div><div></div><div></div><div></div></div><div><div></div><div></div><div></div></div><div><div></div><div></div><div></div></div><div><div></div><div></div><div></div></div><div><div></div><div></div><div></div></div><div><div></div><div></div><div></div></div><div><div></div><div></div><div></div></div><div><div></div><div></div><div></div></div><div><div></div><div></div><div></div></div><div><div></div><div></div><div></div></div><div><div></div><div></div><div></div></div><div><div></div><div></div><div></div></div><div><div></div><div></div><div></div></div><div><div></div><div></div><div></div></div><div><div></div><div></div><div></div></div><div><div></div><div></div><div></div></div><div><div></div><div></div><div></div></div><div><div></div><div></div><div></div></div><div><div></div><div></div><div></div></div><div><div></div><div></div><div></div></div><div><div></div><div></div><div></div></div><div><div></div><div></div><div></div></div><div><div></div><div></div><div></div></div><div><div></div><div></div><div></div></div><div><div></div><div></div><div></div></div><div><div></div><div></div><div></div></div><div><div></div><div></div><div></div></div><div><div></div><div></div><div></div></div><div><div></div><div></div><div></div></div><div><div></div><div></div><div></div></div><div><div></div><div></div><div></div></div><div><div></div><div></div><div></div></div><div><div></div><div></div><div></div></div><div><div></div><div></div><div></div></div><div><div></div><div></div><div></div></div><div><div></div><div></div><div></div></div><div><div></div><div></div><div></div></div><div><div></div><div></div><div></div></div><div><div></div><div></div><div></div></div><div><div></div><div></div><div></div></div><div><div></div><div></div><div></div></div><div><div></div><div></div><div></div></div><div><div></div><div></div><div></div></div><div><div></div><div></div><div></div></div><div><div></div><div></div><div></div></div><div><div></div><div></div><div></div></div><div><div></div><div></div><div></div></div><div><div></div><div></div><div></div></div><div><div></div><div></div><div></div></div><div><div></div><div></div><div></div></div><div><div></div><div></div><div></div></div><div><div></div><div></div><div></div></div><div><div></div><div></div><div></div></div><div><div></div><div></div><div></div></div><div><div></div><div></div><div></div></div><div><div></div><div></div><div></div></div><div><div></div><div></div><div></div></div><div><div></div><div></div><div></div></div><div><div></div><div></div><div></div></div><div><div></div><div></div><div></div></div><div><div></div><div></div><div></div></div><div><div></div><div></div><div></div></div><div><div></div><div></div><div></div></div><div><div></div><div></div><div></div></div><div><div></div><div></div><div></div></div><div><div></div><div></div><div></div></div><div><div></div><div></div><div></div></div><div><div></div><div></div><div></div></div><div><div></div><div></div><div></div></div><div><div></div><div></div><div></div></div><div><div></div><div></div><div></div></div><div><div></div><div></div><div></div></div><div><div></div><div></div><div></div></div><div><div></div><div></div><div></div></div><div><div></div><div></div><div></div></div><div><div></div><div></div><div></div></div><div><div></div><div></div><div></div></div><div><div></div><div></div><div></div></div><div><div></div><div></div><div></div></div><div><div></div><div></div><div></div></div><div><div></div><div></div><div></div></div><div><div></div><div></div><div></div></div><div><div></div><div></div><div></div></div><div><div></div><div></div><div></div></div><div><div></div><div></div><div></div></div><div><div></div><div></div><div></div></div><div><div></div><div></div><div></div></div><div><div></div><div></div><div></div></div><div><div></div><div></div><div></div></div><div><div></div><div></div><div></div></div><div><div></div><div></div><div></div></div><div><div></div><div></div><div></div></div><div><div></div><div></div><div></div></div><div><div></div><div></div><div></div></div><div><div></div><div></div><div></div></div><div><div></div><div></div><div></div></div><div><div></div><div></div><div></div></div><div><div></div><div></div><div></div></div><div><div></div><div></div><div></div></div><div><div></div><div></div><div></div></div><div><div></div><div></div><div></div></div><div><div></div><div></div><div></div></div><div><div></div><div></div><div></div></div><div><div></div><div></div><div></div></div><div><div></div><div></div><div></div></div><div><div></div><div></div>&lt;</div></div></div>	
---	--

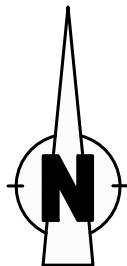
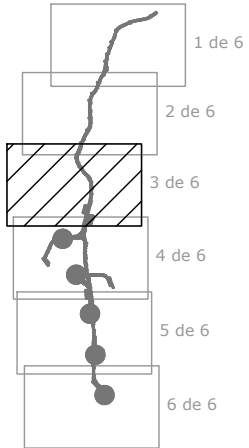



DATUM ETRS89 H29

510.000

510.500

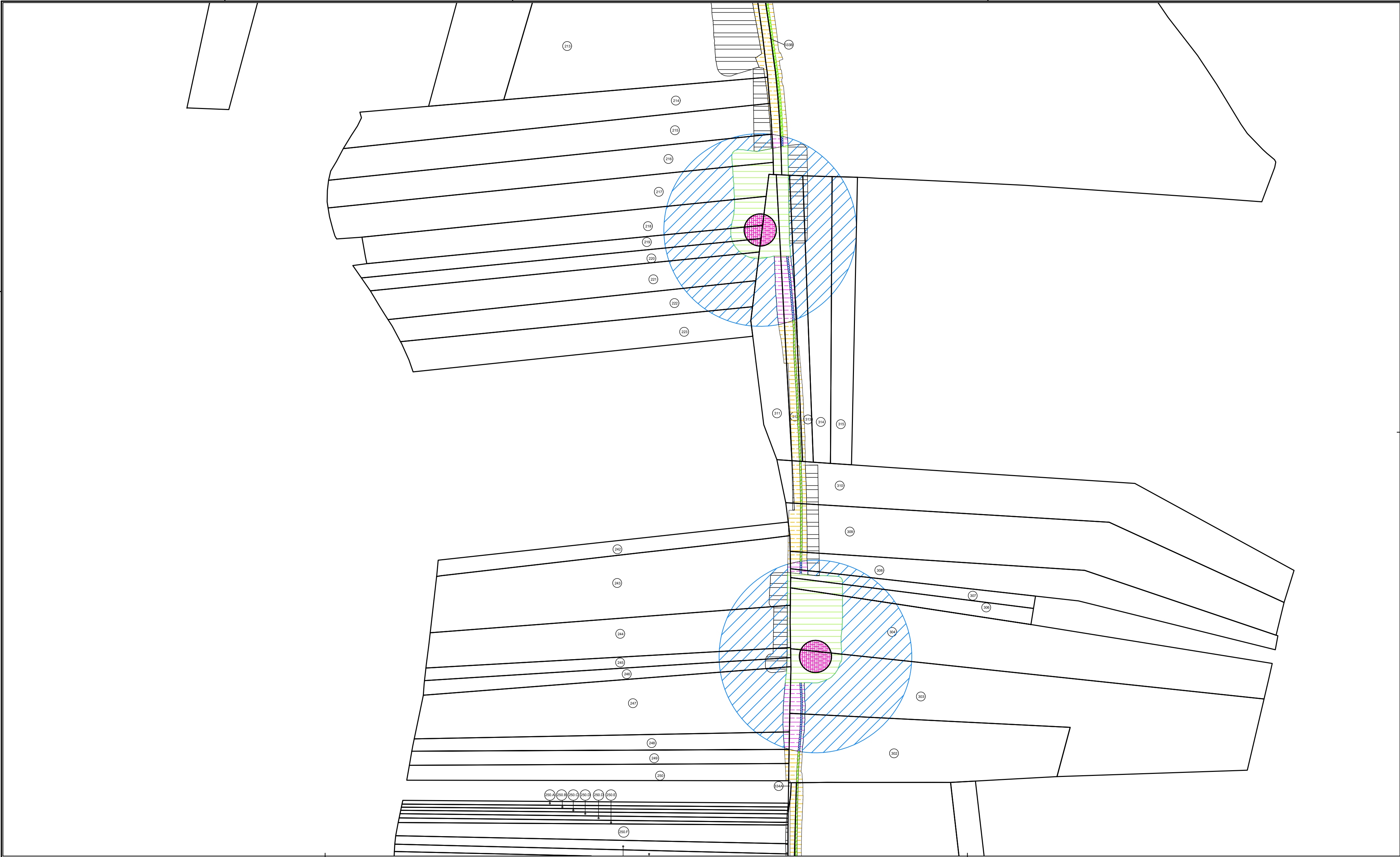
LEYENDA	
	AFECCIÓN CIMENTACIÓN
	AFECCIÓN PLATAFORMA
	AFECCIÓN SUBESTACIÓN
	AFECCIÓN OCUPACIÓN TEMPORAL
	AFECCIÓN VUELO AEROGENERADORES
	AFECCIÓN VIAL
	AFECCIÓN TORRE METEOROLÓGICA
	AFECCIÓN VIAL - ZANJA
	AFECCIÓN VIAL - SERVIDUMBRE DE VUELO
	AFECCIÓN VIAL, ZANJA Y SERVIDUMBRE DE VUELO AERO
	PERÍMETRO FINCA
	NÚMERO DE PARCELA



<div>PETICIONARIO</div> <div><div><div></div><div><div></div><div></div></div><div><div></div><div></div></div></div><div><div></div><div></div></div></div>				FECHA	NOMBRE
		PROYECTADO		Septiembre-2025	NORVENTO
		DIBUJADO		Septiembre-2025	NORVENTO
		COMPROBADO		Septiembre-2025	Fdez. Castro
INSTALACIÓN				EL INGENIERO INDUSTRIAL DEL ICAI	
DECLARACIÓN DE UTILIDAD PÚBLICA VERSIÓN 5 PARQUE EÓLICO OUTES (Términos municipales de Negreira y Outes)				<div></div> <div>PABLO FERNÁNDEZ CASTRO (Col. 985/201)</div>	
TÍTULO				ESCALAS:	
PARCELARIO				1:2.000	
				CÓDIGO I1106-13-PL	
				PLANO Nº 03	
				Ver./Rev. 04.00	HOJA 3 de 6







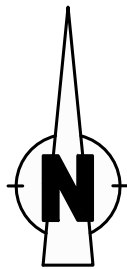
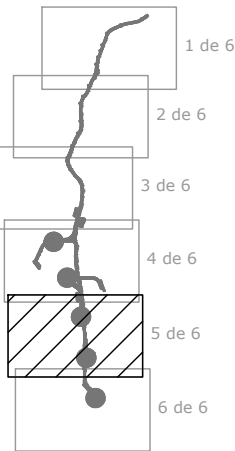
DATUM ETRS89 H29

510.000

510.500

4.748.000

LEYENDA			
	AFECCIÓN CIMENTACIÓN		AFECCIÓN TORRE METEOROLÓGICA
	AFECCIÓN PLATAFORMA		AFECCIÓN VIAL - ZANJA
	AFECCIÓN SUBESTACIÓN		AFECCIÓN VIAL - SERVIDUMBRE DE VUELO
	AFECCIÓN OCUPACIÓN TEMPORAL		AFECCIÓN VIAL, ZANJA Y SERVIDUMBRE DE VUELO AERO
	AFECCIÓN VUELO AEROGENERADORES		PERÍMETRO FINCA
	AFECCIÓN VIAL		NÚMERO DE PARCELA



<b>PETICIONARIO</b> <b>norvento</b> <b>enerxía</b>	FECHA		NOMBRE
	PROYECTADO	Septiembre-2025	NORVENTO
	DIBUJADO	Septiembre-2025	NORVENTO
	COMPROBADO	Septiembre-2025	Fdez. Castro
<b>INSTALACIÓN</b> <b>DECLARACIÓN DE UTILIDAD PÚBLICA VERSIÓN 5</b> <b>PARQUE EÓLICO OUTES</b> <b>(Términos municipales de Negreira y Outes)</b>	PABLO FERNÁNDEZ CASTRO (Col. 985/201)		
	ESCALAS:	CÓDIGO	
	1:2.000	I1106-13-PL	
	PLANO Nº	Ver./Rev.	HOJA
PARCELARIO		03	04.00
			5 de 6

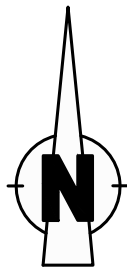
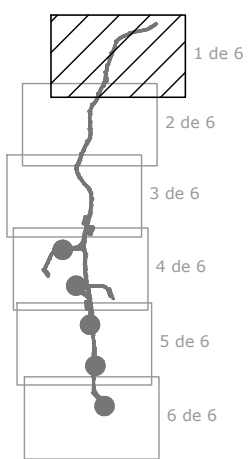






DATUM ETRS89 H29

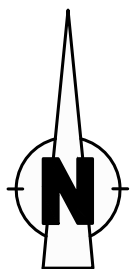
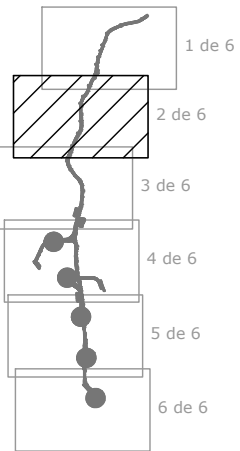
LEYENDA			
	AFECCIÓN CIMENTACIÓN		AFECCIÓN TORRE METEOROLÓGICA
	AFECCIÓN PLATAFORMA		AFECCIÓN VIAL - ZANJA
	AFECCIÓN SUBESTACIÓN		AFECCIÓN VIAL - SERVIDUMBRE DE VUELO
	AFECCIÓN OCUPACIÓN TEMPORAL		AFECCIÓN VIAL, ZANJA Y SERVIDUMBRE DE VUELO AERO
	AFECCIÓN VUELO AEROGENERADORES		PERÍMETRO FINCA
	AFECCIÓN VIAL		PARCELA CATASTRO
	NÚMERO DE PARCELA		POLÍGONO/PARCELA



<div>PETICIONARIO</div> <div><b>norvento</b> <b>enerxía</b></div>	FECHA		NOMBRE
	PROYECTADO	Septiembre-2025	NORVENTO
	DIBUJADO	Septiembre-2025	NORVENTO
	COMPROBADO	Septiembre-2025	Fdez. Castro
<div>INSTALACIÓN</div> <div>DECLARACIÓN DE UTILIDAD PÚBLICA VERSIÓN 5</div> <div>PARQUE EÓLICO OUTES</div> <div>(Términos municipales de Negrreira y Outes)</div>	PABLO FERNÁNDEZ CASTRO (Col. 985/201)		CÓDIGO
	ESCALAS:		I1106-13-PL
	1:2.000		
	PLANO Nº	Ver./Rev.	HOJA
04		01.00	1 de 6
PARCELARIO SOBRE BASE CATASTRAL			

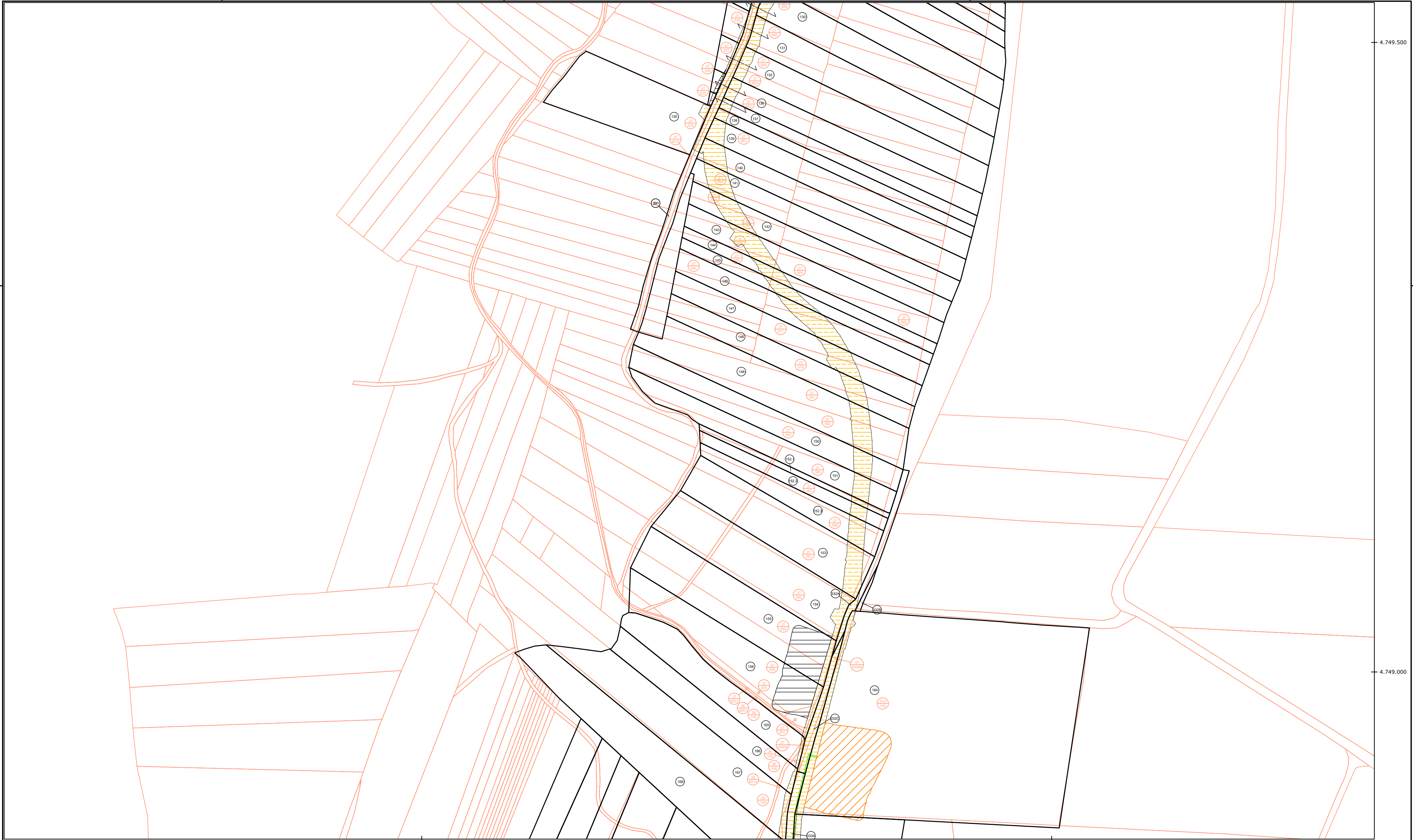


LEYENDA			
	AFECCIÓN CIMENTACIÓN		AFECCIÓN TORRE METEOROLÓGICA
	AFECCIÓN PLATAFORMA		AFECCIÓN VIAL - ZANJA
	AFECCIÓN SUBESTACIÓN		AFECCIÓN VIAL - SERVIDUMBRE DE VUELO
	AFECCIÓN OCUPACIÓN TEMPORAL		AFECCIÓN VIAL, ZANJA Y SERVIDUMBRE DE VUELO AERO
	AFECCIÓN VUELO AEROGENERADORES		PERÍMETRO FINCA
	AFECCIÓN VIAL		PARCELA CATASTRO
			NÚMERO DE PARCELA
			POLÍGONO/PARCELA



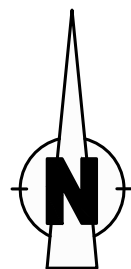
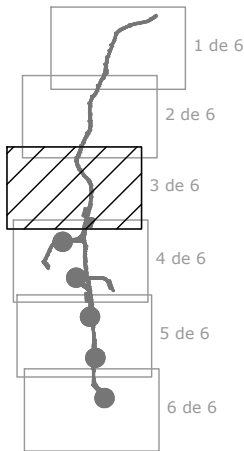
<b>PETICIONARIO</b> <b>norvento</b> <b>enerxía</b>	FECHA		NOMBRE
	PROYECTADO	Septiembre-2025	NORVENTO
	DIBUJADO	Septiembre-2025	NORVENTO
	COMPROBADO	Septiembre-2025	Fdez. Castro
<b>INSTALACIÓN</b> <b>DECLARACIÓN DE UTILIDAD PÚBLICA VERSIÓN 5</b> <b>PARQUE EÓLICO OUTES</b> <b>(Términos municipales de Negreira y Outes)</b>	PABLO FERNÁNDEZ CASTRO (Col. 985/201)		
	ESCALAS:	1:2.000	CÓDIGO
	PLANO Nº	04	HOJA
	Ver./Rev.	01.00	2 de 6
<b>TÍTULO</b> <b>PARCELARIO SOBRE BASE CATASTRAL</b>			
<b>I1106-13-PL</b>			



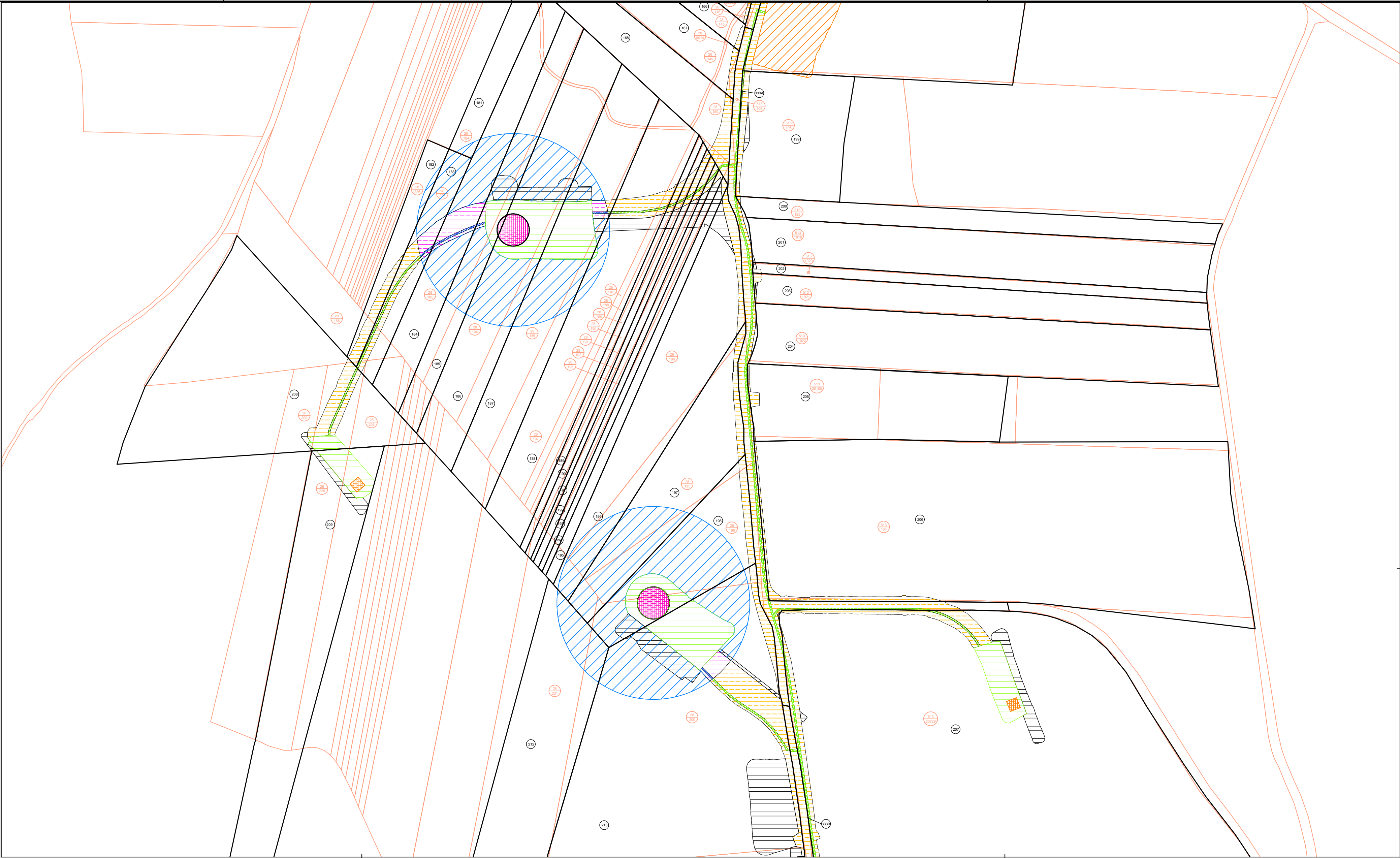


DATUM ETRS89 H29

LEYENDA			
	AFECCIÓN CIMENTACIÓN		AFECCIÓN TORRE METEOROLÓGICA
	AFECCIÓN PLATAFORMA		AFECCIÓN VIAL - ZANJA
	AFECCIÓN SUBESTACIÓN		AFECCIÓN VIAL - SERVIDUMBRE DE VUELO
	AFECCIÓN OCUPACIÓN TEMPORAL		AFECCIÓN VIAL, ZANJA Y SERVIDUMBRE DE VUELO AERO
	AFECCIÓN VUELO AEROGENERADORES		PERÍMETRO FINCA
	AFECCIÓN VIAL		PARCELA CATASTRO
	NÚMERO DE PARCELA		POLÍGONO/PARCELA



<div>PETICIONARIO</div> <div><b>norvento</b> <b>energía</b></div>	FECHA		NOMBRE
	PROYECTADO	Septiembre-2025	NORVENTO
	DIBUJADO	Septiembre-2025	NORVENTO
	COMPROBADO	Septiembre-2025	Fdez. Castro
<div>INSTALACIÓN</div> <div>DECLARACIÓN DE UTILIDAD PÚBLICA VERSIÓN 5</div> <div>PARQUE EÓLICO OUTES</div> <div>(Términos municipales de Negrreira y Outes)</div>	PABLO FERNÁNDEZ CASTRO (Col. 985/201)		
	ESCALAS:	1:2.000	CÓDIGO
	PLANO Nº	04	HOJA
	Ver./Rev.	01.00	3 de 6
PARCELARIO SOBRE BASE CATASTRAL			
I1106-13-PL			

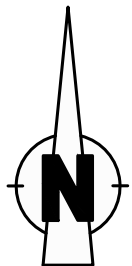
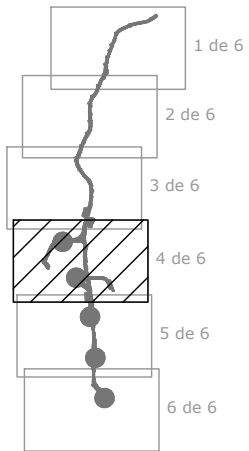


DATUM ETRS89 H29

510.000

510.500

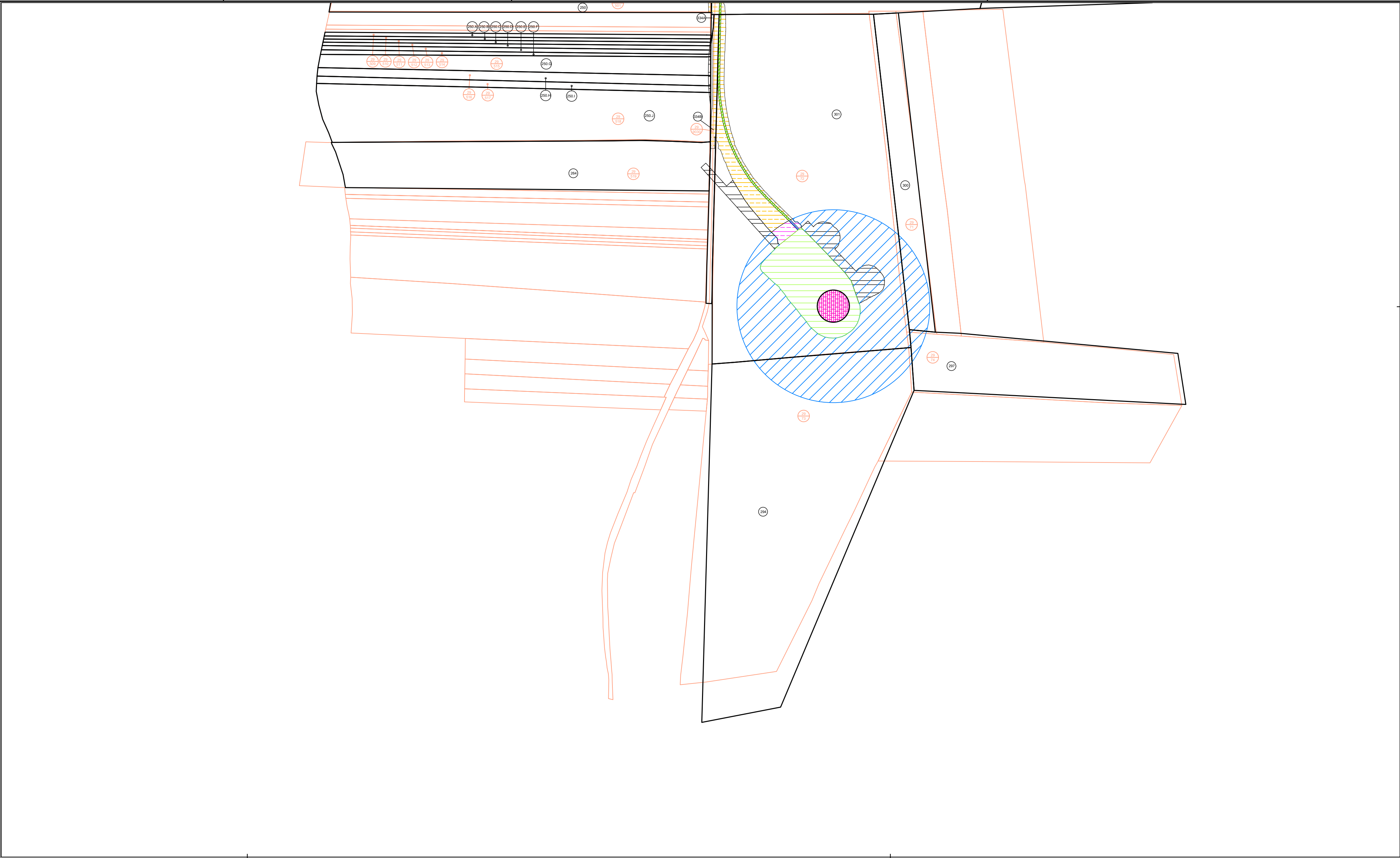
LEYENDA			
	AFECCIÓN CIMENTACIÓN		AFECCIÓN TORRE METEOROLÓGICA
	AFECCIÓN PLATAFORMA		AFECCIÓN VIAL - ZANJA
	AFECCIÓN SUBESTACIÓN		AFECCIÓN VIAL - SERVIDUMBRE DE VUELO
	AFECCIÓN OCUPACIÓN TEMPORAL		AFECCIÓN VIAL, ZANJA Y SERVIDUMBRE DE VUELO AERO
	AFECCIÓN VUELO AEROGENERADORES		PERÍMETRO FINCA
	AFECCIÓN VIAL		PARCELA CATASTRO
			NÚMERO DE PARCELA
			POLÍGONO/PARCELA



<b>PETICIONARIO</b> <b>norvento</b> <b>energía</b>	FECHA		NOMBRE
	PROYECTADO	Septiembre-2025	NORVENTO
	DIBUJADO	Septiembre-2025	NORVENTO
	COMPROBADO	Septiembre-2025	Fdez. Castro
<b>INSTALACIÓN</b> <b>DECLARACIÓN DE UTILIDAD PÚBLICA VERSIÓN 5</b> <b>PARQUE EÓLICO OUTES</b> <b>(Términos municipales de Negrreira y Outes)</b>	PABLO FERNÁNDEZ CASTRO (Col. 985/201)		
	ESCALAS:	1:2.000	CÓDIGO
	PLANO Nº	04	HOJA
	Ver./Rev.	01.00	4 de 6
<b>TÍTULO</b> <b>PARCELARIO SOBRE BASE CATASTRAL</b>			
<b>I1106-13-PL</b>			





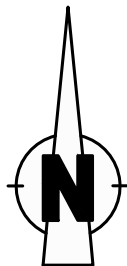
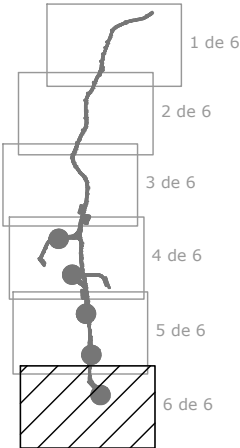


DATUM ETRS89 H29

510.000

510.500

LEYENDA			
	AFECCIÓN CIMENTACIÓN		AFECCIÓN TORRE METEOROLÓGICA
	AFECCIÓN PLATAFORMA		AFECCIÓN VIAL - ZANJA
	AFECCIÓN SUBESTACIÓN		AFECCIÓN VIAL - SERVIDUMBRE DE VUELO
	AFECCIÓN OCUPACIÓN TEMPORAL		AFECCIÓN VIAL, ZANJA Y SERVIDUMBRE DE VUELO AERO
	AFECCIÓN VUELO AEROGENERADORES		PERÍMETRO FINCA
	AFECCIÓN VIAL		PARCELA CATASTRO
	NÚMERO DE PARCELA		POLÍGONO/PARCELA



<b>PETICIONARIO</b> <b>norvento enerxía</b>	FECHA		NOMBRE
	PROYECTADO	Septiembre-2025	NORVENTO
	DIBUJADO	Septiembre-2025	NORVENTO
	COMPROBADO	Septiembre-2025	Fdez. Castro
<b>INSTALACIÓN</b> <b>DECLARACIÓN DE UTILIDAD PÚBLICA VERSIÓN 5</b> <b>PARQUE EÓLICO OUTES</b> <b>(Términos municipales de Nегreira y Outes)</b>	EL INGENIERO INDUSTRIAL DEL ICAI		
	PABLO FERNÁNDEZ CASTRO (Col. 985/201)		
	ESCALAS:	1:2.000	CÓDIGO
	PLANO Nº	04	Ver./Rev.
PARCELARIO SOBRE BASE CATASTRAL		01.00	HOJA
			6 de 6

**norvento**  
**enerxía**